



6 класс

АТЛАС

История Средних веков



С КОНТУРНЫМИ КАРТАМИ И КОНТРОЛЬНЫМИ ЗАДАНИЯМИ

ГИА

ГОТОВИМСЯ
К ЭКЗАМЕНАМ

АСТ-ПРЕСС
ИЗДАТЕЛЬСКИЙ ДОМ

Перед вами новый комплект учебных пособий по курсу «История Средних веков» для 6 класса. Комплект включает в себя атлас, контурные карты и контрольные проверочные задания.

Атлас содержит подробные карты по изучаемым темам. Карты иллюстрируют и дополняют текст любого учебника по курсу «История Средних веков».

Контурные карты и задания, содержащиеся в них, позволяют углубить и закрепить знания по изучаемому курсу.

Контрольные задания дают возможность учителю проверить знания ученика, а ученику – проявить свои знания и умение творчески работать с атласом и учебником.

ИЗДАТЕЛЬСКИЙ ДОМ «АСТ-ПРЕСС»

105082, Москва, Переведеновский пер., д. 13, стр. 4.
(Проезд в Москве: ст. метро «Бауманская», «Электроразовская»)
Тел./факс: (495) 276-09-60, тел.: (495) 276-01-11
E-mail: astpress@astpress.ru
Информационная поддержка: www.astpress.ru

По вопросам оптовой продажи печатной продукции обращаться в Издательский дом «АСТ-ПРЕСС»:

Офис: 105082, Москва, Переведеновский пер., д. 13, стр. 4
Тел./факс: (495) 276-09-60, тел.: (495) 276-01-11
E-mail: sales@astpress.ru

Склад: 143900, Московская обл., Балашиха,
Западная промзона, ш. Энтузиастов, д. 4
Тел.: (495) 223-62-32 (многоканальный),
факс: (495) 521-94-74

**Книги Издательского дома «АСТ-ПРЕСС»
вы всегда можете приобрести в книжных магазинах страны,
в том числе в Интернете**

На 1-й странице обложки:

1. Средневековый феодальный замок
 2. Император Юстиниан I. Мозаика из Равенны
 3. Барельеф «Император Оттон I преподносит Христу церковь»
 4. Султан Мехмед II
 5. Храм народа майя
 6. Барельеф «Крещение Хлодвига»
-
-

Атлас «История Средних веков» с контурными картами и контрольными заданиями. 6 класс

АТЛАС «ИСТОРИЯ СРЕДНИХ ВЕКОВ»

Авторы: С. В. Колпаков, М. В. Пономарёв

КОНТУРНЫЕ КАРТЫ С ЗАДАНИЯМИ «ИСТОРИЯ СРЕДНИХ ВЕКОВ»

Авторы: С. В. Колпаков, М. В. Пономарёв

КОНТРОЛЬНЫЕ ЗАДАНИЯ ПО ИСТОРИИ СРЕДНИХ ВЕКОВ

Автор М. В. Пономарёв

Атлас под редакцией В. А. Ведюшкина

Дизайнер обложки В. И. Пантелеев

Картограф К. И. Гезин

Подписано в печать 02.09.16. Формат 60х90/8.

Печать офсетная. Бумага мелованная. Печ. л. 4,0+2,0+0,5.

Тираж 8 000 экз. Заказ № 15347.

Лицензия на осуществление картографических работ № 77-00283Ф от 26.03.2012 г.

Общероссийский классификатор продукции ОК-005-93, том 2-955517

Сертификат соответствия № РОСС RU. АГ51. Н 03801 № 0828470 от 07.09.15 г.

ООО «АСТ-ПРЕСС ШКОЛА»,

105082, Москва, Переведеновский пер., д. 13, стр. 4.

Отпечатано в типографии ООО «ЛД-ПРИНТ»

196644, Санкт-Петербург, Колпинский р-н, пос. Саперный, территория предприятия «Балтика», д. б/н, лит. Ф.

Тел.: (812) 462-83-83, e-mail: office@ldprint.ru

ISBN 978-5-94776-871-8

© ООО «АСТ-ПРЕСС ШКОЛА», 2016

© Картографическая основа. РОСРЕЕСТР, 2016

История Средних веков

Содержание

Варварские королевства и Восточная Римская (Византийская) империя в V–VII веках	2–3
Империя Карла Великого и ее распад	4–5
Европа в VIII–XI веках. Походы норманнов. Вторжение венгров и арабов в Европу	6–7
Византийская империя и ее соседи в IX–XI веках	8–9
Завоевания арабов и образование Арабского халифата в VII–IX веках	10–11
Крестовые походы	12–13
Реконкиста. Пиренейские государства в IX–XI веках. Пиренейские государства в XII–XV веках	14–15
Хозяйственное развитие Европы и Ближнего Востока в XI– начале XIII века	16–17
Объединение Франции в XII–XV веках	18–19
Англия и Франция в XIV–XV веках. Столетняя война	20–21
Священная Римская империя в XII– середине XIII века	22–23
Монгольские завоевания XIII века. Держава Чингисхана и его наследников	24–25
Завоевания турок-османов в XIV–XV веках	26–27
Государства и народы доколумбовой Америки	28–29
Страны Евразии и Африки к концу XV века	30–31
Культурное наследие эпохи	32

Условные обозначения

ГРАНИЦЫ

- Государственные
- Княжеств, курфюршеств, графств, провинций

ФРАНЦИЯ

- КОР. ЧЕХИЯ Названия государств
- Сахара Названия географических областей
- ЛОТАРИНГИЯ Названия исторических областей

НАСЕЛЕННЫЕ ПУНКТЫ

- ПАРИЖ Столицы государств
- РЯЗАНЬ Центры княжеств, столицы вассальных государств
- Азенкур Прочие населенные пункты

МОНГОЛЫ

Примечания.

1. Условные знаки, помещенные в легендах карт атласа, в данную таблицу не включены.
2. На картах приведены современные названия океанов, морей, озер, крупнейших рек и горных хребтов.


середина V в.
Вторжение англов,
саксов и ютов на Британские
острова

476 г.
Падение Западной Римской
империи


486 г.
Образование Королевства
франков

450 г. | 460 г. | 470 г. | 480 г. | 490 г.

Варварские королевства и Восточная Римская (Византийская) империя в



Крещение Хлодвига. Рельеф



Юстиниан I
(483–565 гг.,
император с 527 г.)
Мозаика из Равенны

527–565 гг.
Правление императора
Юстиниана I

532 г.
Восстание «Ника»
в Константинополе

534 г.
Завоевание византийцами
Королевства вандалов

500 г.

510 г.

520 г.









530 г.

540 г.

-VII веках



Гробица короля остготов Теодориха. Италия

-  Королевство франков при Хлодвиге
-  Территории, зависимые от Королевства франков
-  Граница Королевства остготов при Теодорихе Великом
-  Вторжение славян в VI–VII вв.
-  Вторжение других народов
-  Восточная Римская (Византийская) империя
-  Территории, присоединённые при Юстиниане I
-  Варварские королевства, завоёванные Византийской империей
-  Походы полководцев Юстиниана I
-  Граница Византийской империи к 565 г.



Византийские воины. Мозаика из Равенны

1. Назовите варварские народы, создавшие свои государства на территории бывшей Западной Римской империи.
2. Как изменилась территория Восточной Римской (Византийской) империи при императоре Юстиниане I по сравнению с территорией в конце V в.?
3. С какими противниками пришлось воевать византийцам в VI в.?
4. Перечислите королевства, созданные германцами в Британии.

768–814 гг.
Правление Карла Великого

774 г.
Завоевание Карлом Великим Королевства лангобардов

800 г.
Провозглашение Карла Великого императором

760 г.


770 г.

780 г.

790 г.

800 г.

Империя Карла Великого и ее распад



Капелла Карла Великого. Ахен



804 г.
Окончательное подчинение саксов

843 г.
Верденский раздел империи Карла Великого

810 г. | 820 г. | 830 г. | 840 г. | 850 г.



- Франкское королевство в 768 г.
- Территории, завоёванные Карлом Великим
- Граница Франкской империи Карла Великого к началу IX в.
- Земли и народы, находившиеся в зависимости от империи Карла Великого
ОБОДРИТЫ
- 796 → Направления и годы походов Карла Великого
- Район восстания саксов
- Территории, населённые славянскими племенами



Карл Великий (742–814 гг., король с 768 г., император с 800 г.)
Статуэтка Карла Великого на коне

1. Какими землями владели франкские короли до начала правления Карла Великого?
2. Назовите территории, присоединённые к Франкскому королевству при Карле Великом.
3. Какие соседние народы оказались в зависимости от империи Карла Великого?
4. Какие государства образовались после распада империи Карла Великого?



793 г.
Начало «эпохи викингов».
Вторжение норманнов
в Англию

вторая половина X в.
Образование Королевства
Дания

955 г.
Битва на реке
Лех

750 г. | 800 г. | 850 г. | 950 г.
Европа в VIII–XI веках. Походы норманнов. Вторжение венгров и арабов



Корабль викингов.
Миниатюра




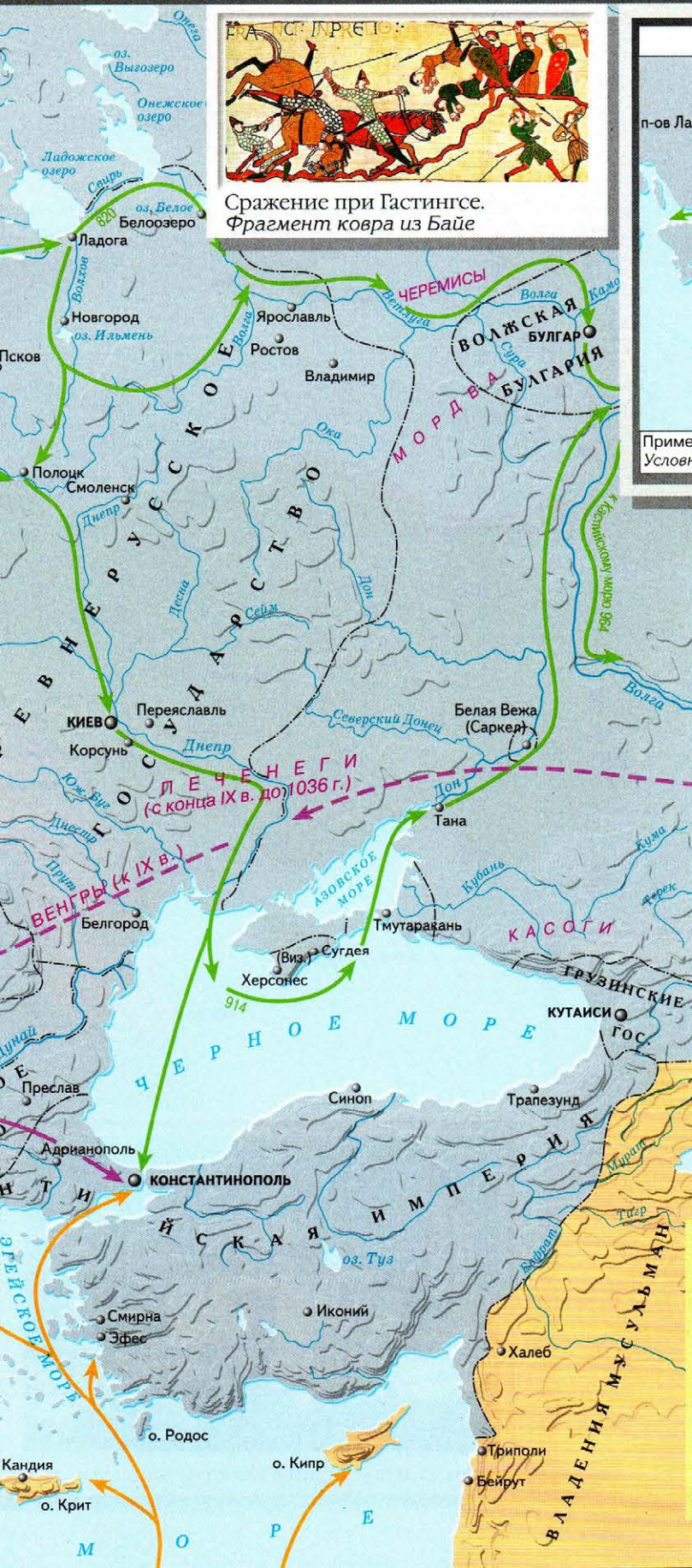
962 г.
Создание Священной Римской империи

1000 г.
Открытие норманнами Северной Америки

начало XI в.
Образование королевств Швеция и Норвегия

1066 г.
Битва при Гастингсе

Европу



Сражение при Гастингсе.
Фрагмент ковра из Байе



Примечание.
Условные знаки объяснены на основной карте

- Области первоначального проживания норманнов
- Набеги в VIII–XI вв.:
 - норманнов
 - арабов
 - венгров
- Области расселения:
 - норманнов
 - арабов
 - венгров
 - Территории со смешанным населением
- Направления расселения венгров к IX в.
- Границы районов расселения:
 - датчан, датчан с норвежцами, выходцев из Нормандии
 - норвежцев
 - Граница Священной Римской империи в первой половине XI в.
 - Походы Вильгельма Завоевателя (1066 г.)
- X Сражение около Гастингса в 1066 г.
- Границы государств даны на начало XI в.

1. Назовите крупнейшие государства, существовавшие в Западной Европе в VIII–XI вв.
2. Где находилась родина норманнов?
3. Покажите на карте основные направления походов норманнов.
4. Какие государства были созданы норманнами в Европе?
5. Проследите направления вторжения венгров в Европу.

820 г.
Восстание Фомы
Славянина

867 г.
Начало правления
Македонской династии


1018 г.
Завоевание Болгарии.
Падение Первого
Болгарского царства

| 800 г. | 850 г. | 900 г. | 950 г. | 1000 г.

Византийская империя и ее соседи в IX–XI веках



Византийская империя в 1265 г.



Храм Святой Софии в Константинополе

1071 г.
Битва при Манцикерте

1204 г.
Захват Константинополя
крестоносцами

1265 г.
Восстановление
Византийской империи

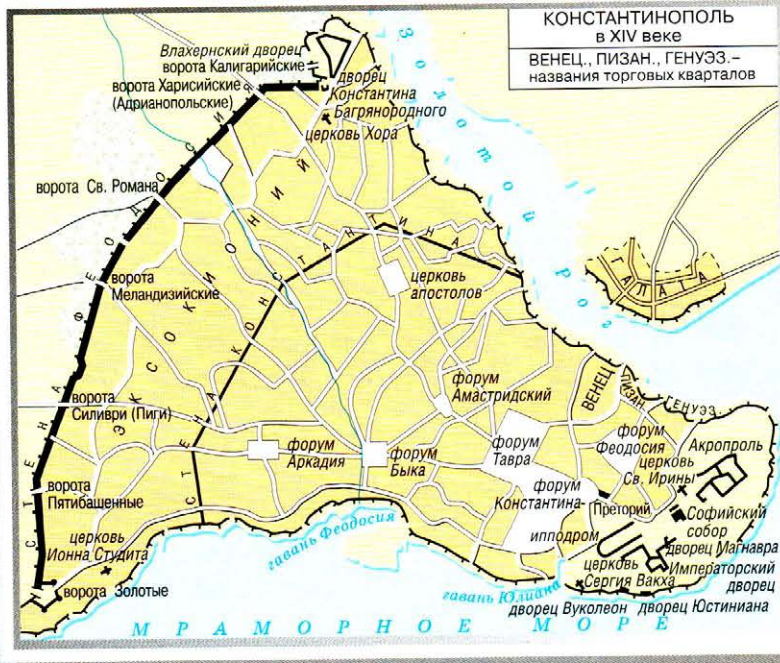
1050 г.

1100 г.

1150 г.

1200 г.

1250 г.



КОНСТАНТИНОПОЛЬ в XIV веке
ВЕНЕЦ., ПИЗАН., ГЕНУЭЗ. – названия торговых кварталов



Роджер II, коронуемый Христом. Мозаика

1. Какие земли включала в себя Византийская империя в IX–XI вв.?
2. Как изменилась ее территория к XIV в.?
3. Назовите соседние государства, с которыми Византийская империя вела войны.

- Территория Византийской империи к 867 г.
 - Территории, присоединенные к Византии в 867–1025 гг.
 - Кратковременные присоединения
 - Территории, зависимые от Византийской империи
 - Границы Византийской империи в 1025 г.
 - Район восстания Фомы Славянина (821 г.)
 - Территория Болгарского царства к середине X в.
 - Поход Святослава в Дунайскую Болгарию
 - Походы Олега
 - Походы Игоря
- Границы государств даны на 1025 г.



Византийская империя в середине XIV в.
 Византийская империя около 1355 г.
 Завоевания турок-османов к 1355 г.
 Границы государств в 1355 г.

622 г.
Переселение Мухаммеда из Мекки в Медину


630 г.
Захват мусульманами Мекки

632 г.
Смерть Мухаммеда.
Начало правления халифов

711 г.
Вторжение арабов в Испанию

600 г. | 650 г. | 700 г. | 750 г.

Завоевания арабов и образование Арабского халифата в VII–IX веках



732 г.
Битва при Пуатье

750 г.
Начало правления
династии Аббасидов

начало X в.
Распад
Арабского халифата

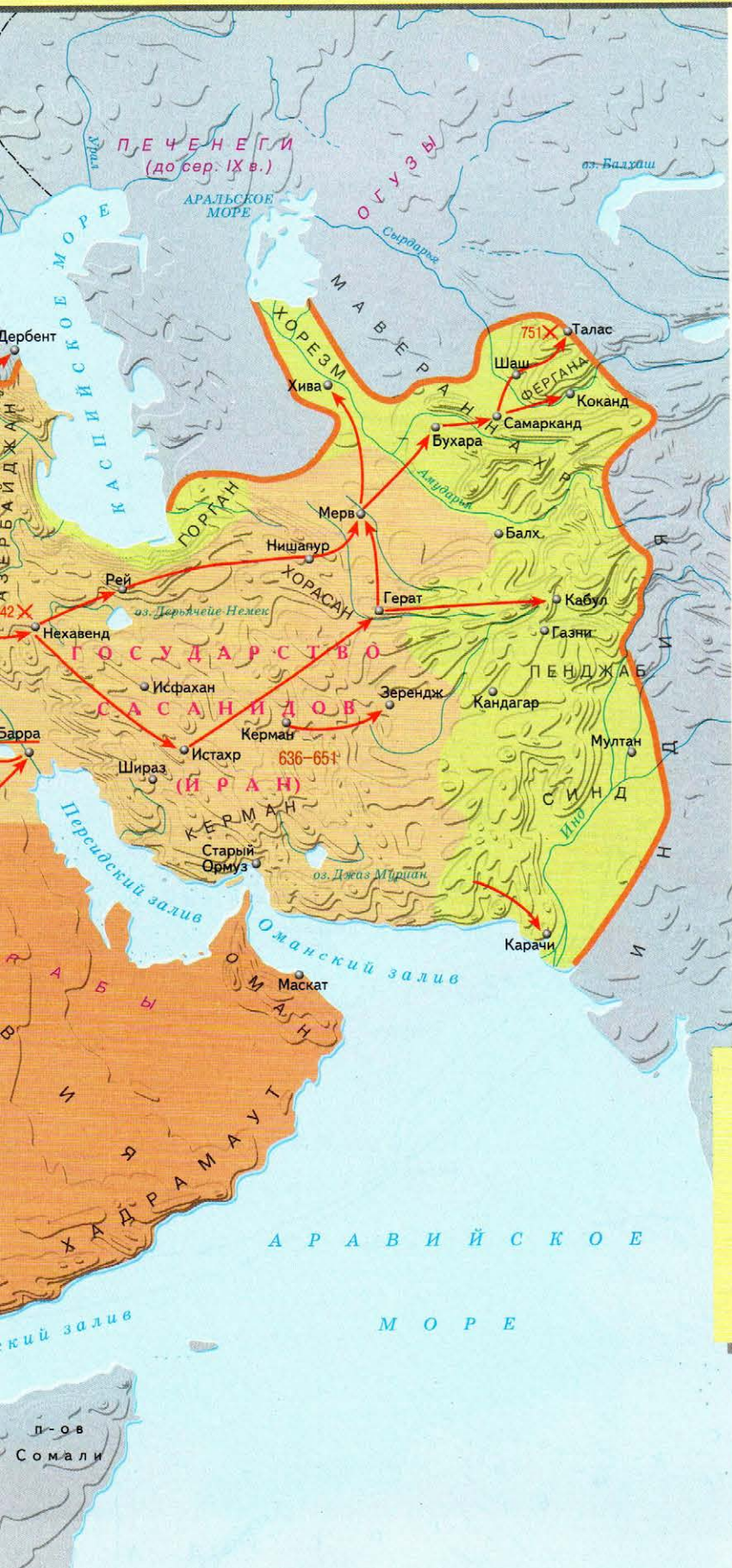
800 г.

850 г.

900 г.

950 г.

1000 г.



- Владения арабов к 632 г.
 - Основные завоевательные походы арабов
 - Места и годы**
 - 636 X важнейших побед арабов
 - 717 X крупнейших поражений арабов
 - 636-651 Годы завоеваний территорий арабами
 - Территории, завоеванные арабами**
 - при первых халифах (632-661 гг.)
 - при Омейядах (661-750 гг.)
 - при Аббасидах (после 750 г.)
 - Граница Арабского халифата в период его расцвета (750 г.)
 - КОРОЛЕВСТВО ВЕСТИГОТОВ Государства, исчезнувшие в результате арабских завоеваний
 - Рамла Города, основанные арабами в VII-VIII вв.
- Границы государств даны на начало IX в.
Цифрой 1 обозначена Палестина

1. Назовите важнейшие города Аравии.
2. Какой район стал ядром для образования единого Арабского государства?
3. Какие территории были завоеваны арабами при первых халифах?
В каких частях света они находились?
4. Перечислите земли, входившие в состав Арабского халифата в середине VIII в.

1095 г.
Клермонский собор, призыв Папы к началу Крестового похода

1096 г.
Крестовый поход бедноты. Начало Первого крестового похода

1099 г.
Взятие крестоносцами Иерусалима

1187 г.
Захват мусульманами Иерусалима. Начало Третьего крестового похода

| 1000 г. | 1050 г. | 1100 г. | 1150 г.

Крестовые походы



1204 г.

Захват и разграбление крестоносцами Константинополя

1291 г.

Потеря крестоносцами всех владений в Палестине

1200 г.

1250 г.

1300 г.

1350 г.

1400 г.

Четвертый крестовый поход (1202–1204 гг.)



1. Покажите на карте страны и города, в которых начинались Крестовые походы.
2. Покажите на карте страны, через территорию которых проходили походы крестоносцев.
3. Какие земли стали конечной целью Первого, Второго, Третьего и Четвертого крестовых походов?
4. Какие государства были созданы крестоносцами на Востоке?

Распространение религий:

католичества

православия

ислама

язычества

† Место объявления крестовых походов

← Первый крестовый поход (1096–1099 гг.)

← Второй крестовый поход (1147–1149 гг.)

← Третий крестовый поход (1189–1192 гг.)

← Граница Священной Римской империи

Государства в составе Священной Римской империи

Границы государств даны на конец XI в.

Цифрами обозначены:

1 Папская область

2 Королевство Арагон

3 Графство Барселона

4 Графство Португалия

5 Армянское Киликийское государство

Государства крестоносцев




718 г.
Начало Реконксты.
Сражение у Ковадонга

700 г. | 800 г. | 900 г. | 1000 г. | 1100 г.


Реконкиста. Пиренейские государства в IX–XI веках



- Южная граница христианских государств к началу XI в.
- Территории, отвоеванные у мусульман в XI в.
- 1085 Год отвоевания города



Дворик львов во дворце-замке Альгамбра близ Гранады



Мечеть в Кордове



Изабелла Королева Кастилии с 1474 г.

1212 г.
Сражение
у Лас-Навас-
де-Толоса

1479 г.
Объединение Кастилии
и Арагона

1492 г.
Взятие Гранады.
Завершение Реконксты

1200 г.

1300 г.

1400 г.

1500 г.

1600 г.

Пиренейские государства в XII–XV веках



— Южная граница христианских государств к концу XII в.

Расширение христианских королевств в XII в.

□ Португалии

□ Кастилии

□ Арагона

■ Территория, завоеванная христианами в 1492 г.

— Граница Объединённого королевства Кастилии и Арагона в 1492 г.

✕¹²¹² Места и годы сражений

1227 Год отвоевания города

--- Границы государств даны на середину XII в.

--- Граница Гранадского эмирата дана на 1238 г.



Фердинанд.
Король Арагона с 1479 г.



Вид на старый город и готический собор XIII в., Бургос

1. Какие земли были в руках христиан в начале XI в.?
2. Перечислите государства, которые вели Реконксту в XI–XIII вв.
3. Какая территория оставалась в руках у мусульман к концу XV в.?
4. Какое государство образовалось в конце XV в. на отвоеванных у мавров землях Пиренейского полуострова?

X–XI вв.
«Внутренняя колонизация»
в странах Западной Европы

X–XII вв.
Начало возникновения
цеховых организаций

X–XIII вв.
Переход к трехполью

X в.

XI в.

Хозяйственное развитие Европы и Ближнего Востока в XI– начале XIII веков



Торговый корабль



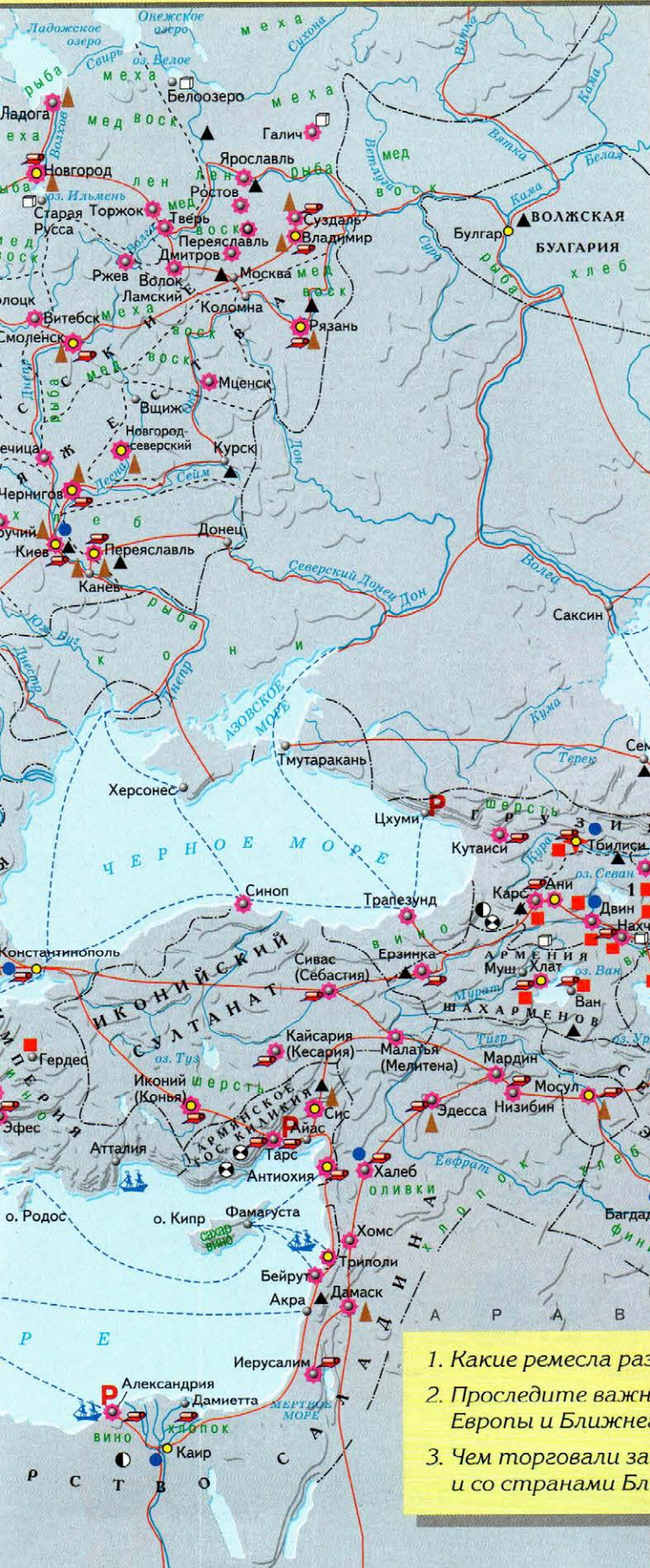
XII в.

Появление «вольных городов» в Северной Италии, Франции и Германии

XII в.

XIII в.

XIV в.



Хозяйственные центры

- крупнейшие
- прочие
- Важнейшие ярмарки торговли
- Центры торговли рабами

Городское ремесленное производство (основные виды)

- 🏭 производство тканей
- 🏭 ковровое
- 🏭 оружейное
- 🏭 стекольное
- 🏭 судостроительное


Добыча и разработка полезных ископаемых

- ⬤ золота
- ⬤ серебра
- ⬤ железа
- ⬤ соли

Основныe продукты сельского хозяйства и промыслов, удущие на рынок

Важнейшие торговые пути

- сухопутные
- морские



Сцена на рынке. Миниатюра

1. Какие ремесла развивались в западно-европейских странах?
2. Проследите важнейшие торговые пути, связывавшие страны Европы и Ближнего Востока.
3. Чем торговали западно-европейские страны между собой и со странами Ближнего Востока?

1086 г.
«Книга Страшного суда»
в Англии

1154–1189 гг.
Правление английского
короля Генриха II
Плантагенета

1180–1223 гг.
Правление французского
короля Филиппа II
Августа

1215 г.
Подписание Великой
хартии вольностей

1000 г.

1050 г.

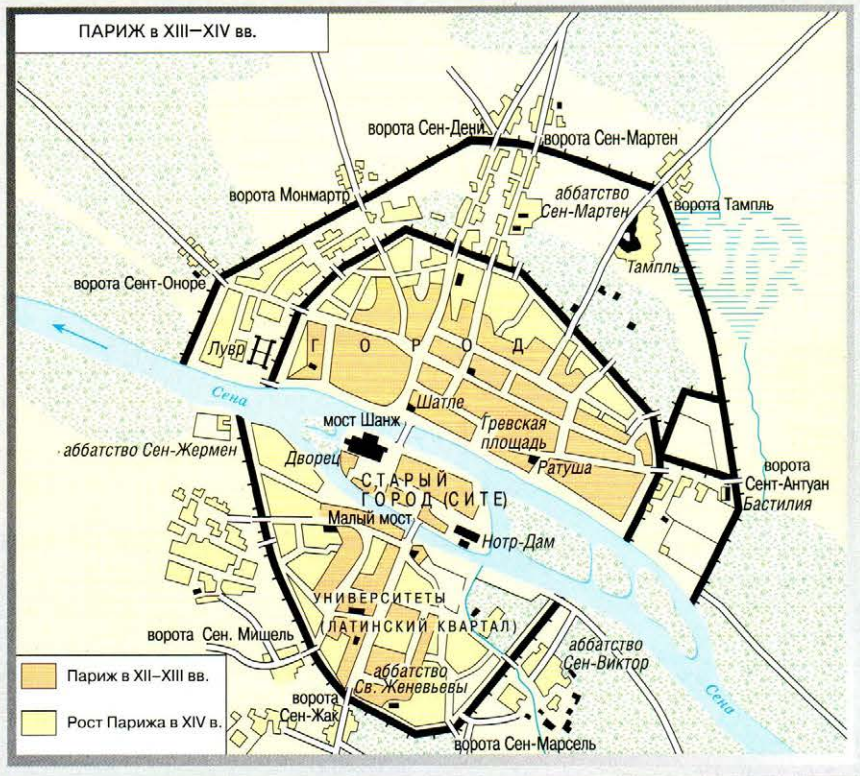
1100 г.

1150 г.

1200 г.

Объединение Франции в XII–XV веках





- Граница владений английского короля Генриха II Плантагенета во Франции на 1180 г.
 - Королевский домён в 1180 г.
 - Земли, присоединенные к королевскому домёну:
 - в конце XI–XIII вв.
 - в XIV веке
 - в XV веке
 - 1271 Годы присоединения к королевскому домёну
 - ТУРЕНЬ Владения, вошедшие в Королевство Франция
 - Границы владений герцога Бургундии Карла Смелого в 1477 г.
 - Границы самостоятельных феодальных владений в конце XV в.
 - Граница Священной Римской империи
- Границы даны на 1498 г.

1. Найдите на карте территорию королевского домёна в середине XII в.
2. Перечислите земли, вошедшие в состав Королевства Франция в XIII–XV вв.
3. Какие территории были включены в состав Франции в XV в.?

1328 г.
Смерть последнего короля
из династии Капетингов

1337 г.
Начало Столетней войны

1346 г.
Битва при Креси

1356 г.
Битва при Пуатье

1300 г.

1350 г.

Англия и Франция в XIV–XV веках. Столетняя война



1381 г.
Восстание Уота Тайлера

1415 г.
Битва при Азенкуре

1429 г.
Освобождение Орлеана
Жанной д'Арк

1453 г.
Завершение Столетней войны

1400 г.

1450 г.

1500 г.



Английские лучники. Рисунок

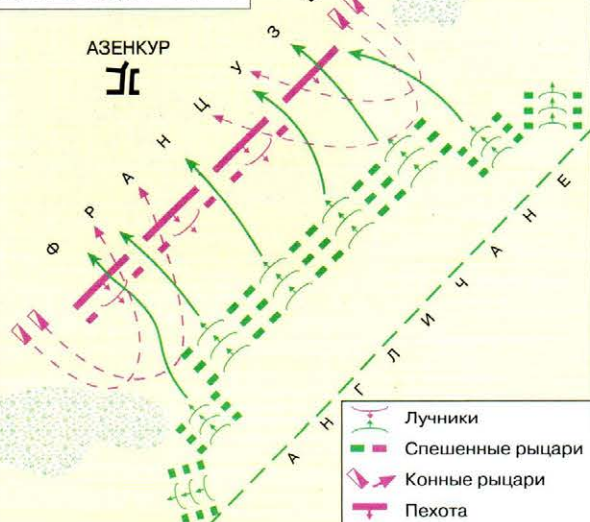


Жанна д'Арк

Битва при Пуатье
(Мопертюи) в 1356 г.



Битва
при Азенкуре 1415 г.



Английские владения во Франции
накануне Столетней войны (к 1337 г.)

Действия войск в начале Столетней войны:

← английских ← французских

1340 Сражение при Слейсе (1340 г.).
Гибель французского флота

→ Походы Эдуарда III (1346 г.)

→ Походы Эдуарда «Чёрного Принца»
(1356 г.)

→ Движение французской армии
к Пуатье и её отступление (1356 г.)

/// Район восстания Жакерии
во Франции (1358 г.)

○ Границы английских владений во Франции
по миру 1360 г.

→ Основные сухопутные и морские операции
французской армии в период 1369–1377 гг.

● Граница района восстания
Уота Тайлера (1381 г.)

● Брест Французские города, оставшиеся
в руках у англичан к концу XIV в.

→ Поход Генриха V (1415 г.)

□ Владения герцога Бургундского–
союзника английского короля (на 1429 г.)

→ Граница наибольшего продвижения
английских войск во Франции в 1429 г.

→ Поход войск во главе с Жанной д'Арк
(1429 г.)

○ Осады городов

● Место пленения Жанны д'Арк

Места и годы сражений, в которых
одержали победы:

×1415 англичане ×1429 французы

— Граница Священной Римской империи

— Границы государств к 1453 г.

1. Найдите на карте Франции английские владения к началу Столетней войны.
2. Укажите места сражений, в которых участвовали войска под предводительством Жанны д'Арк.
3. Как изменились английские владения во Франции после окончания войны?

1147 г.
Крестовый поход германских феодалов против славян-язычников

1152–1190 гг.
Правление германского императора Фридриха I Барбароссы

1167 г.
Создание союза североитальянских городов — Ломбардской лиги

1176 г.
Битва при Леньяно

1202 г.
Создание Ордена меченосцев

1150 г.

1200 г.

1250 г.

Священная Римская империя в XII– середине XIII века



- Церковные владения
- Борьба Фридриха I Барбароссы с североитальянскими городами**
- Города, вошедшие в 1167 г. в Ломбардскую лигу
- Города, стоявшие на стороне Фридриха I Барбароссы
- Походы Фридриха I Барбароссы в Италию
- Граница Священной Римской империи в начале XII в.
- Граница территорий, присоединённых к Священной Римской империи к середине XIII в.
- 1176 X Места и годы сражений
- Земли славян, захваченные немецкими феодалами



Император Фридрих I Барбаросса. Миниатюра

1282 г.
«Сицилийская вечерня»

1293 г.
Введение конституции
во Флоренции

1303–1307 гг.
Движение Дольчино

1309–1378 гг.
«Авиньонское пленение»
римских пап



1378 г.
Восстание чомпи

1300 г.

1350 г.


Италия в XIV–XV вв.



 Граница Священной Римской империи	 Район еретического движения Дольчино (1303–1307 гг.)
 Границы итальянских государств в составе Священной Римской империи	 Восстание чомпи (1378 г.)
 Турин Столицы итальянских государств в составе Священной Римской империи	Границы даны по состоянию на 1454 г.



Папа Иннокентий IV.
Мозаика



Собор Санта-Мария Нуова
XII–XVIII вв., о. Сицилия

1. Перечислите города, вошедшие в Ломбардскую лигу.
2. Назовите наиболее могущественные города Италии XV в.

1206 г. Провозглашение Чингисхана вождем всех монгольских племен

1219–1220 гг. Завоевание монголами Средней Азии


1223 г. Битва при Калке

1235 г. Завоевание монголами Северного Китая

1237–1240 гг. Походы Баты на Русь

1200 г. | 1250 г.

Монгольские завоевания XIII века. Держава Чингисхана и его наследников



Взятие монголами персидского города. Миниатюра

1258 г.
Захват монголами
Багдада

1279 г.
Окончательное
подчинение Китая

1368 г.
Свержение власти
монголов в Китае

1300 г.

1350 г.



1. Найдите на карте район первоначальных владений Чингисхана.
2. Назовите земли и государства, вошедшие в состав империи Чингисхана при его жизни.
3. Какие территории и государства были покорены монголами при детях и внуках Чингисхана?

1389 г.
Битва на Косовом поле


1396 г.
Сражение у Никополя

1402 г.
Битва между османами
и войском Тимура у Анкары

1350 г.

1400 г.


Завоевания турок-османов в XIV–XV веках



Турецкие воины
в походе. Миниатюра



Султан Мехмед II



Осада турками-османами
Константинополя. Миниатюра

1444 г.
Сражение у Варны

1453 г.
Падение Константинополя

1450 г.

1500 г.



Первоначальная территория Османского государства (бейлик Осман-бея) к 1324 г.

Территории, завоеванные турками-османами


к середине XIV в.

в середине XIV в. – середине XV в.

в середине XV в. – начале XVI в.

СТАМБУЛ (КОНСТАНТИНОПОЛЬ) Столица Османской империи с 1453 г.

1463 Годы завоевания территорий турками-османами



Битва на Косовом поле. Миниатюра

1. Найдите на карте область первоначального расселения турок-сельджуков.
2. Какие области были завоеваны турками к середине XIV в.?
3. Какие земли были покорены турками к концу XV в.?

I–IX вв.
«Древнее царство»
мая

X в.
Переселение тольтеков
на Юкатан

X–XIII вв.
Маяя-тольтекское
«Новое царство»

XII в.
Вторжение ацтеков
в Центральную Мексику

XII в.
Возвышение
племени инков
в долине Куско

VIII в.


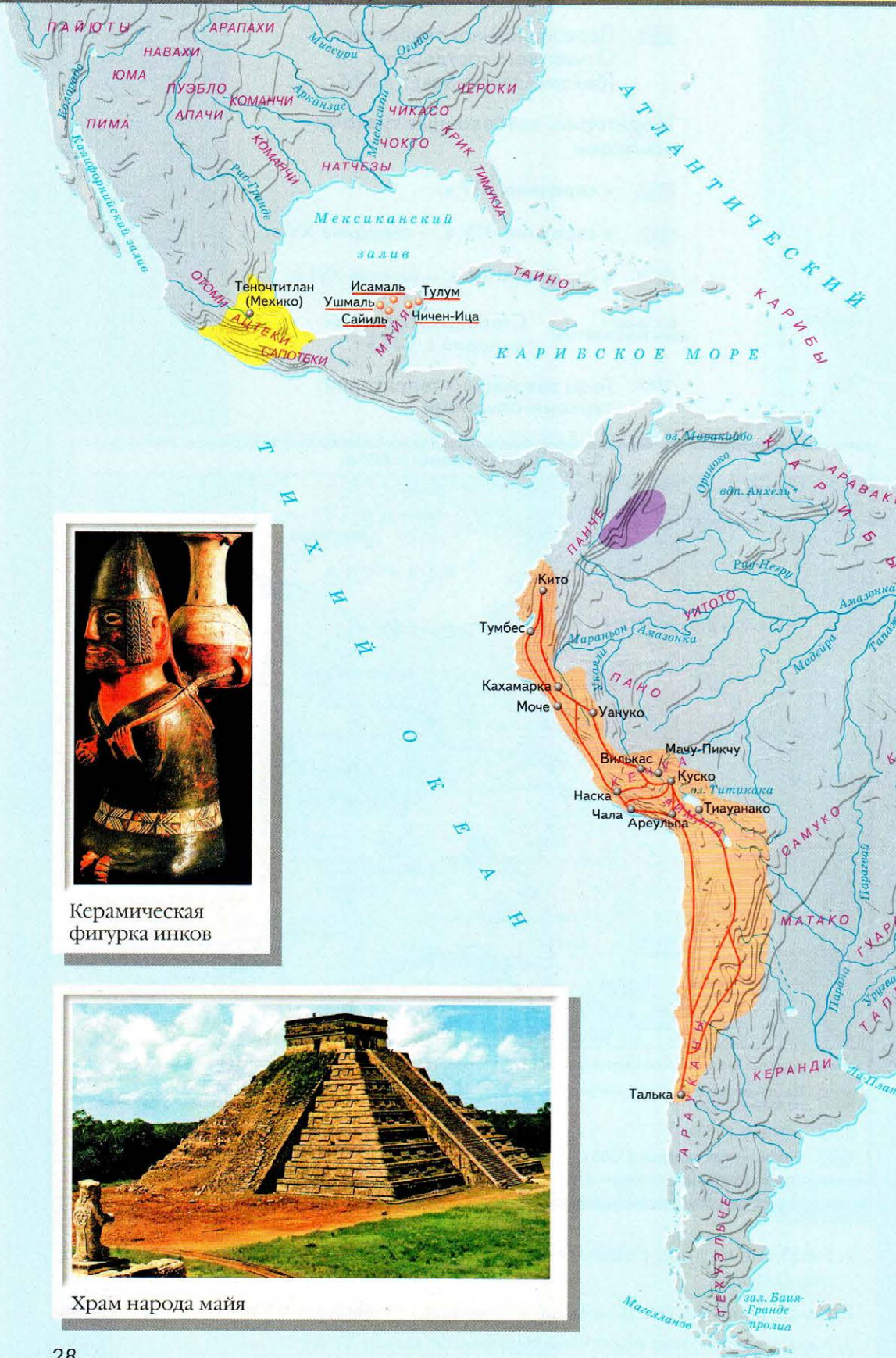
IX в.

X в.

XI в.

XII в.


Государства и народы доколумбовой Америки



Мачу-Пикчу
XV–XVI вв., крепость
и святилище инков.



Керамическая
фигурка инков



Храм народа маяя



Календарь ацтеков

1325 г.
Основание ацтеками
Теночтитлана

1350 г.
Начало завоеваний
инков

XIV–XVI вв.
Складывание империи
инков

начало XVI в.
Создание империи
ацтеков

XIII в.

XIV в.

XV в.

XVI в.

Индийские государства к началу европейской колонизации

- ацтеков
- инков
- чибча-муиски

● Исамаль Города-государства
юкатанских майя (X–XVI вв.)

— КЕЧУА Индейские народы к началу
европейской колонизации


— «Царские дороги инков»

1. Какое из государств в доколумбовой Америке занимало территорию полуострова Юкатан?
2. Найдите на карте область первоначального расселения племени инков.

Цивилизация Южной Америки



Цивилизация Центральной Америки



Пирамида в Паленке

1410 г.
Грюнвальдская битва

1419–1434 гг.
Гуситские войны

1439 г.
Флорентийский собор

1453 г.
Падение
Константинополя


1400 г.

1450 г.


Страны Евразии и Африки к концу XV века



Северная Африка



Молельный зал «Тысячестолпной мечети» в Кордове



Замок в Олите. Наварра

1492 г.
Падение Гранады

1500 г.



- Граница Священной Римской империи
- Великая Китайская стена
- Морские торговые пути Генуи
- Морские торговые пути Венеции
- Другие важнейшие торговые пути
- Оазисы
- Границы государств даны на 1490 г.

Цифрами обозначены:


- 1 Королевство Наварра
- 2 Гранадские эмираты
- 3 Королевство Чехия
- 4 Швейцария
- 5 Папская область
- 6 Неаполитанское королевство (Исп.)
- 7 Нидерланды
- 8 Рязанское княжество
- 9 Тевтонский Орден
- 10 Государство Ширваншахов
- 11 Псковская Земля



Китайский город

1. Какие государства существовали на территории Китая в XV в.?
2. Укажите на карте Генуэзскую и Венецианскую торговые империи.

Культурное наследие



Мечеть Куббат ас-Сахра (Купол Скалы)
VII в., Иерусалим



Храм Святой Софии
532–537 гг., Константинополь (Стамбул). Турция



Ступенчатая пирамида в Чечен-Ица
XI–XII вв., Мексика




Собор Сантга-Мария дель Фьоре
XII–XV вв., Флоренция. Италия




Храм в городе Бхубанешвар
VI–XVI вв., Индия

Последние эпохи




Собор Парижской Богоматери
XII–XIV вв., Париж. Франция



Храм в Аджанте
XII в., Индия



Храм Девы Марии перед Тыном
XIV в., Прага. Чехия



Собор в городе Печ
XI в., Венгрия

ПОЛНЫЙ КОМПЛЕКТ АТЛАСОВ, КОНТУРНЫХ КАРТ И КОНТРОЛЬНЫХ ЗАДАНИЙ ПО ИСТОРИИ

- История Древнего мира. 5 класс
- История Средних веков. 6 класс
- Новая история XVI–XVIII веков. Часть I. 7 класс
- Новая история XIX века. Часть II. 8 класс
- Новейшая история XX–начало XXI века. 9 класс
- История России с древнейших времён до начала XVI века. 6 класс
- История России XVI–XVIII веков. 7 класс
- История России XIX века. 8 класс
- История России XX – начало XXI века. 9 класс
- История России с древнейших времён – начало XXI века. 10–11 классы

Контурные карты можно приобрести как отдельно, так и в комплекте с атласом

Учебные пособия

«ПУТЕВОДИТЕЛЬ ПО ИСТОРИИ РОССИИ»

Серия учебных пособий, созданная под эгидой Российского исторического общества, — это увлекательное путешествие в прошлое вместе с выдающимися историческими личностями.



- Пособия адресованы учащимся образовательных организаций основного и среднего (полного) общего образования
- Все книги серии написаны известными учёными-историками
- Содержание книг отражает современный подход к изучению курса истории России
 - Пособия этой серии подходят для использования со всеми учебно-методическими комплектами по истории
- Путеводители по истории и учебные атласы комплексно дополняют друг друга. Они расширяют кругозор учащихся, способствуют более глубокому изучению учебного курса и развитию интереса к истории нашей Родины

