


БОЛЬШОЙ ИЛЛЮСТРИРОВАННЫЙ АТЛАС

# ВСЕМИРНАЯ ИСТОРИЯ

ВСЕМИРНАЯ ИСТОРИЯ



ВСЕМИРНАЯ ИСТОРИЯ В КАРТАХ, СОБЫТИЯХ, ФАКТАХ







БОЛЬШОЙ ИЛЛЮСТРИРОВАННЫЙ АТЛАС

# ВСЕМИРНАЯ ИСТОРИЯ



ВСЕМИРНАЯ ИСТОРИЯ В КАРТАХ, СОБЫТИЯХ, ФАКТАХ



ОГИЗ

Москва  
Издательство АСТ



УДК 94(084.4)(100)

ББК 63.3(0)я6

Л86

Ответственный редактор доктор исторических наук  
А. Н. Цамутали

Автор статей к разделу «Географические карты»  
кандидат географических наук Л. К. Кильдюшевская

Фотоматериалы предоставлены  
Shutterstock/FOTODOM

*Все права защищены.*

*Любое использование материалов данной книги, полностью или частично,  
без разрешения правообладателя запрещается.*

**Лурье, Феликс Моисеевич**

Л86 Всемирная история. Большой иллюстрированный атлас / Ф. М. Лурье. — М.: Издательство АСТ: ОГИЗ, 2020. — 176 с.: илл. — (*Большой исторический атлас*).

ISBN 978-5-17-121355-8

Большой иллюстрированный атлас содержит уникальные линейные таблицы, отражающие историческую хронологию ведущих государств Европы, Азии, Африки и Америки. Благодаря авторской подаче легко отследить важнейшие события пяти тысячелетий мировой истории и их влияние на развитие мира. Кроме этого, в атласе вы найдете краткий исторический словарь, расширяющий информативность таблиц, старинные и современные географические карты, а также схемы войн, походов, сражений и др., позволяющие лучше представить происшедшее.

Разнообразие публикуемых в книге географических карт отображает богатство отечественной и европейской картографии, дает представление о ее значении в истории.

Атлас адресован широкому кругу читателей, интересующихся историей.

УДК 94(084.4)(100)

ББК 63.3(0)я6







# Содержание

	Стр.
От автора .....	6

## Глава 1

### Синхронистические таблицы 9

---

XXX–XXI века до Р. Х. ....	12
XX–XI века до Р. Х. ....	14
X–VI века до Р. Х. ....	16
V–I века до Р. Х. ....	18
I–V века .....	20
VI–X века .....	22
XI–XIII века .....	24
XIII–XIV века .....	26
XV–XVI века .....	28
XVI–XVII века .....	30
XVIII–XIX века .....	32
XIX век .....	34

## Глава 2

### Краткий исторический словарь 37

---

## Глава 3

### Географические карты 68

---

Открытие Земли .....	72
Европа .....	78
Россия .....	94
Азия .....	114
Африка .....	124
Америка .....	130

## Глава 4

### Планы войн, походов и сражений, маршруты путешествий

137

Походы Александра Македонского 336–323 гг. до Р. Х.....	138
Пунические войны 264–146 гг. до Р. Х.....	140
Крестовые походы (1096–1204).....	142
Разгром шведов на Неве и немецких псов-рыцарей на Чудском озере.....	144
Держава Чингисхана (1206–1227).....	146
Русские княжества в середине XIII в. и монголо-татарские завоевания.....	148
Завоевания османских турок и гибель Византийской империи.....	150
Столетняя война (1337–1453).....	152
Русские княжества в конце XIV в. и Куликовская битва.....	154
Итальянские войны (1494–1559).....	156
Великие географические открытия и колониальные захваты.....	158
Тридцатилетняя война (1618–1648).....	160
Северная война (1700–1721).....	162
Семилетняя война (1756–1763).....	164
Отечественная война 1812 г.....	166
Крымская война (1853–1856).....	168
Русско-турецкая война. Балканский полуостров (1877–1878).....	170
Русско-турецкая война. Кавказ (1877–1878).....	172



Одним из самых выдающихся явлений, ускоривших развитие человечества, следует назвать возникновение письменности — системы знаков и правил, способных запечатлеть мысль, знания, опыт. Древнейшие сохранившиеся тексты сообщают нам о соплеменниках авторов, их предках и соседях, то есть сведения, рисующие картину мира древнего человека. Потребовались тысячелетия, чтобы высеченные в камне тексты переместились на папирусы и пергамены, давшие миру манускрипты. Их вытеснило книгопечатание — величайшее достижение человечества.

Книги сопутствуют нам всю жизнь — молчаливые наставники, деликатные воспитатели, мудрые советчики. Они способны описывать идеальные миры, где нет места мистике и невежеству, сомнительным сенсациям и мракобесию, где домыслы изгнаны доказательствами, алчность — щедростью, ловкачество — служением, где царит поиск совершенства. Книги позволяют проникнуть в будущее и прошлое, перемещаться в любые пространства, проживать несколько жизней, узнавать о том, чего не было и не будет, что не ускользнуло от более наблюдательного, что удалось постигнуть более талантливому, до чего додумался более мудрый. Книги знакомят нас с историей Отечества, соседних и отдаленных государств.

История (греч. *ιστορία* — исследование, повествование, рассказ о том, что узно) — совокупность наук о прошлом человечества, изучающих процессы развития общества, результаты деятельности народов и отдельных персон, состояние их душ, изменения, происшедшие во времени.

История помогает объяснить прошлое, установить механизмы хода событий и причинно-следственные связи. Исторический процесс непрерывен. Сегодня — это вчерашнее будущее и завтрашнее прошлое. Настоящее возникает из прошлого и без его знания не может быть объяснено. История побуждает к пониманию, лишь тогда знание ее делается полезным.

Мы стремимся изучить историю родины, роль в ней наших дедов и прадедов, поведение отдаленных предков во времена опричнины, на Бородинском поле, в сражениях Великой Отечественной войны. Изучая поведение пращуров, мы познаем себя. Иначе как можно понять, на что мы способны, что можем ожидать от себя, какие поступки совершим, чего в состоянии добиться?

Россия богата выдающимися историками. Особое место среди них принадлежит Н. М. Карамзину (1766–1826), добившемуся того, что не удалось ни одному русскому историку ни до него, ни после. Именно он познакомил широкий круг читателей с историей Отечества. В 1816–1824 годах увидели свет все двенадцать томов «Истории государства Российского». Почти сразу тираж пришлось повторить. Россия не знает иного примера столь трепетного ожидания читающей публикой выхода каждого следующего тома. Небывалый неповторимый успех серьезного исторического исследования.

Труд этот пробудил интерес не к одной лишь истории, но к углубленному, вдумчивому чтению вообще, к формированию фамильных библиотек.

Триумф Н. М. Карамзина кроется в его таланте литератора, философском складе ума, глубочайшем знании истории, трудолюбии и упорстве, личной порядочности. Прочитав первый карамзинский том, граф Ф. И. Толстой воскликнул: «Оказывается, у меня есть Отечество!»

«Это было в феврале 1818 года, — пишет А. С. Пушкин. — Первые восемь томов “Русской истории” Карамзина вышли в свет. Я прочел их в моей постеле с жадностью и со вниманием. Появление сей книги (так и быть надлежало) наделало много шума и произвело сильное впечатление, 3000 экземпляров разошлись в один месяц (чего никак не ожидал и сам Карамзин) — пример единственный в нашей земле. Все, даже светские женщины, бросились читать историю своего отечества, дотоле неизвестную. Она была для них новым открытием. Древняя Россия, казалось, найдена Карамзиным, как Америка — Колумбом. <...> Повторяю, что “История государства Российского” есть не только создание великого писателя, но и подвиг честного человека».

Изучение истории имеет воспитательное значение. Она наполнена примерами самоотверженного патриотизма. Патриотизм вспыхивает в нас почти с рождения, чуть позже, чем любовь к родителям. Мы любим свой дом, свою деревню, город, где родились, распространяем эту любовь на Отечество. Любовь к родителям и родине стоят в одном ряду. Чувство патриотизма владеет людьми с незапамятных времен. В греческих полисах оно культивировалось и поощрялось. Греки полагали, что знающий отечественную историю лучше понимает настоящее, что он полноценный гражданин, способный защитить отечество.

«Не посрамлю священного оружия и не покину товарища, с которым пойду в строю, буду защищать храмы и святыни — один и вместе со многими. Отечество оставляю после себя не умаленным, а большим и лучшим, чем его унаследовал». Это клятва молодого афинянина (V в. до Р. Х.). Наставники привили ему осознанный патриотизм. Греки заразили им Европу. Жесточайшим наказанием для грека и римлянина был остракизм. Осужденные предпочитали изгнанию смерть.

Недостаточно знать историю Отечества. Мы существуем в потоке мировой истории. Российскую историю необходимо изучать, имея общее представление о мировой истории, о картине мира. Поэтому книга состоит из весьма сжатых синхронистических таблиц государств Африки, Азии, Европы и Америки, краткого исторического словаря и малодоступных географических карт, а также планов походов, сражений и маршруты значительных перемещений народов, отображающих меняющуюся во времени картину мира.



❖ Но и простой гражданин должен читать Историю. Она мирит его с несовершенством видимого порядка вещей, как с обыкновенным явлением во всех веках; утешает в государственных бедствиях, свидетельствуя, что и прежде бывали подобные, бывали еще и ужаснейшие, и Государство не разрушалось. Она питает нравственное чувство и праведным судом своим располагает душу к справедливости, которая утверждает наше благо и согласие общества.

Н. М. Карамзин.

Предисловие к «Истории государства Российского»

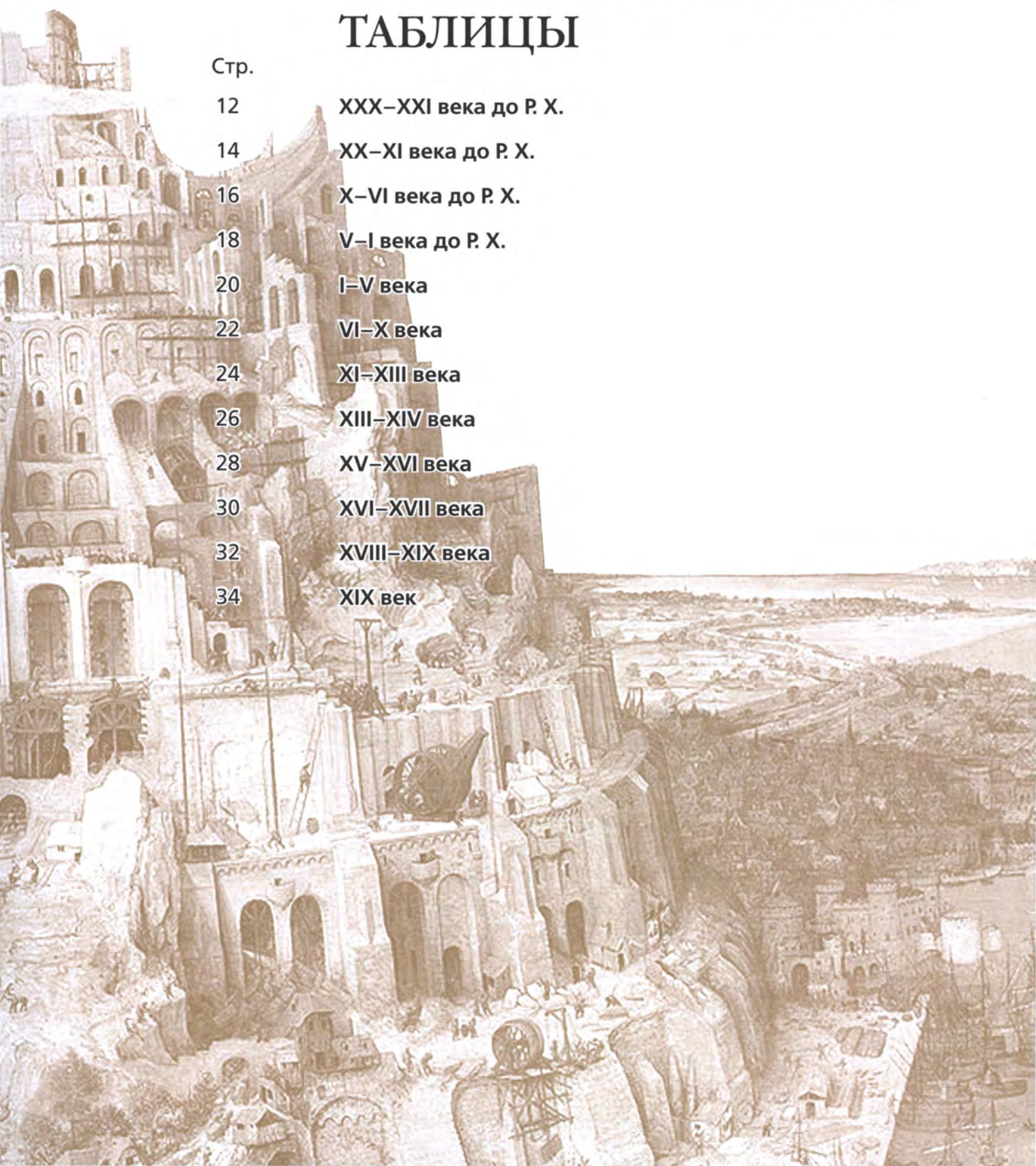




# ГЛАВА 1

## СИНХРОНИСТИЧЕСКИЕ ТАБЛИЦЫ

Стр.	
12	XXX–XXI века до Р. Х.
14	XX–XI века до Р. Х.
16	X–VI века до Р. Х.
18	V–I века до Р. Х.
20	I–V века
22	VI–X века
24	XI–XIII века
26	XIII–XIV века
28	XV–XVI века
30	XVI–XVII века
32	XVIII–XIX века
34	XIX век





Цель, поставленная при разработке лежащих перед вами синхронистических (от др.-греч. *σὺγχρονος* — вместе + время = одновременный) таблиц, — чрезвычайно кратко отобразить историю человечества, показать взаимные связи стран и континентов, приблизить таблицы к графическому изображению мировой истории. В таблицы занесены государства, оказавшие наибольшее влияние на ход мировой истории, и главным образом события, затронувшие несколько государств. Каждая часть света окрашена в определенный цвет. Если побудителем события, свершившегося на одном континенте, является государство, расположенное на другом континенте, то подложка под запись этого события окрашивается в цвет континента побудителя, и наоборот — событие, относящееся к государству-побудителю, имеет подложку континента, на котором оно произошло. Таблицы состоят из синхронизированных линейных исторических хронологий стран Европы, Африки, Азии и Америки, то есть всех частей света, кроме Австралии. Такое построение таблиц позволяет охватить взглядом краткие описания важнейших исторических событий, происшедших одновременно во многих государствах, находящихся даже на разных континентах, сопоставить свершившееся, обнаружить его истоки и последствия, получить наиболее цельное представление о взаимных связях происшедшего — ощутить поток мировой истории. Синхронистические таблицы менее других исторических жанров подвержены влиянию субъективных оценок. Они содержат даты и краткие описания событий с указанием места происшедшего. Анализ и выводы в них отсутствуют, поэтому, не навязывая мнения автора, побуждают читателя развивать в себе стремление к самостоятельному мышлению. Достоинствами синхронистических таблиц следует назвать высокую информативность, компактность и наглядность.

Взгляните на таблицы — и вы обнаружите, как, в какой период времени ранжируются значения континентов в общем потоке истории, как Европа теснит Азию, что в это время происходит в Африке и Америке, как войны сотрясают державы и континенты. Синхронистические таблицы высвечивают события, сильнейшим образом повлиявшие на ход мировой истории, вихрем ворвавшиеся в ее плавные потоки: нашествие «народов моря», войны Александра Македонского, Великое переселение народов, стремительные арабские и османские завоевания, Крестовые походы, баталии монголо-татарской «конной империи», эпидемии, колонизация, охватившая Европу вслед за Великими географическими открытиями. Те сведения, которые требуют многочасового поиска, за считанные минуты можно отыскать в таблицах. Этот поиск читателю облегчили при составлении синхронистических таблиц, поглотивших сведения, почерпнутые из сотен книг и структурированные в таблицах так, чтобы ими было легко пользоваться.

Древние понимали, что история одного государства, изучаемая в изоляции от других, — всего лишь фрагмент мировой истории. У греков синхронистические таблицы появились в IV в. до Р. Х.



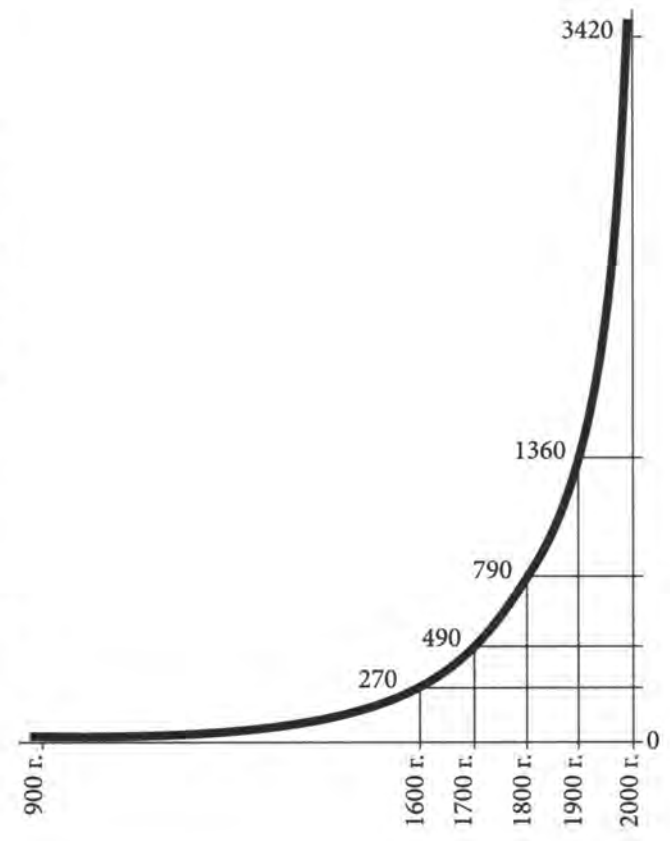
Поэт и переводчик В.А. Жуковский учил будущего императора Александра II по синхронистическим таблицам, и тот превосходно усвоил по ним историю. Нацию сохраняет культура, религия и язык. Культура включает в себя историю — знание прошлого. Без знания прошлого нацию не сохранить.

Временные границы синхронистических таблиц простираются от III тыс. до Р. Х. по 1900 год. Разные исторические периоды представлены разным числом исторических событий. При составлении таблиц Древнего мира приходилось сталкиваться со скудостью дошедших до нас сведений. Примерно к 1600-му году возникла не менее сложная проблема отбора информации.

Существует зависимость объема информации, известной нам о каждом историческом периоде (например, за сто лет), от времени собранной о нем информации. Приведенный график построен на основании подробнейшей хронологии российской истории. Из графика видно, что в 2000 году объем информации о XX веке в полтора раза больше, чем в десяти предыдущих столетиях. События должны «вылежаться», лишь тогда можно правильно их оценить и ранжировать. Учитывая эти обстоятельства, таблицы в книге заканчиваются 1900 годом.

Из-за расхождений в датировке исторических периодов и отдельных событий выбор источника определяется его соответствием «Советской исторической энциклопедии». Многие даты древней истории, относящиеся ко времени от III тыс. до Р. Х. до VII в. до Р. Х., до сих пор остаются ориентировочными. В меньшей степени это относится к периоду от V в. до Р. Х. до V в. после Р. Х. В таблицах встречаются записи без датировки. Это объясняется тем, что событие произошло в тот период, в котором оно представлено.

Таблицы дополняет краткий исторический словарь, включающий сведения, поясняющие содержание синхронистических таблиц, расширяющие их рамки. Например, таблицы не могут вместить все Вселенские соборы. О них и других событиях мировой истории в словаре помещены статьи.





ЕВРОПА		АМЕРИКА	АФРИКА	АЗИЯ
Греция	Пиренеи	Майя и другие племена	Египет	Ассирия
<p><b>3000–2220.</b> Раннеминойская цивилизация. Ее постепенно сменила элладская цивилизация.</p> <p><b>2800–2000.</b> Раннеэлладский период.</p> <p><b>2600.</b> Культура эпохи бронзы. Сосуды правильных геометрических форм. Украшения из золота и серебра.</p> <p><b>2500.</b> Развитие на Крите религиозной символики.</p> <p><b>2200.</b> На Крите в Фесте царский дворец, святилище и театр.</p> <p><b>2200–1580.</b> Среднеэлладский период.</p> <p><b>2100.</b> Появление вместо иероглифического письма линейного. Свинцовый идол богини плодородия.</p>	<p><b>3000.</b> На территории Испании керамика, развитие производство меди. Переход к мегалитической культуре медного века. На территории Португалии постройки мегалитического типа (из блоков дикого или грубо обработанного камня).</p>	<p>Охотничьи поселения на юго-западе Северной Америки.</p> <p><b>2300.</b> Появление земледелия. Глиняная посуда.</p> <p>Появление развитой ирригационной системы.</p>	<p><b>3000.</b> Единое государство в Нижнем Египте додинастической эпохи. Флейта, арфа, кларнет. Первые строения из тесаного камня.</p> <p><b>2900.</b> Первые тексты, написанные иероглифами. Стекло. Морская торговля с Месопотамией.</p> <p><b>2800.</b> Пирамиды — новый тип захоронения фараонов в Саккаре и Гизе.</p> <p><b>2700.</b> Торговые связи с Финикией и другими соседними странами.</p> <p><b>2640–2150.</b> Древнее царство.</p> <p><b>2550.</b> Смена автократической монархии чиновничьей.</p> <p><b>2500.</b> Расцвет медицины. Сборник назиданий высокопоставленному чиновнику «Наставления».</p> <p><b>2400.</b> Морские путешествия на Юг за золотом.</p> <p><b>2250–2050.</b> Период первого распада государства.</p> <p><b>2100.</b> Изготовление железа в плавильных печах.</p>	<p>Первые поселения на месте будущего города Ашшура.</p> <p><b>2000.</b> Древнейшая из сохранившихся надписей.</p>



АЗИЯ					
Месопотамия		Ханаан		Индия	Китай
Шумер	Другие области	Финикия	Палестина		
<b>3000.</b> В Уруке религиозная шумерская поэзия.	Вторжение соседних кочевых народов, их ассимиляция.	Поселения земледельцев и рыболовов. Торговля с соседями.	<b>3000–2000.</b> Возникновение раннеклассовых городов-государств.		<b>3000–2500.</b> Культура Яншао — охота, рыболовство, земледелие, скотоводство. Оседлый образ жизни.
<b>2900.</b> Гимны, мифы, погребальные элегии. Бритые бород.	<b>2900.</b> Первые города, возникшие вокруг храмов.				
<b>2750–2315.</b> Раннединастический период.		<b>2800.</b> Торговые связи с Египтом. Интенсивная торговля с соседними странами.			
<b>2750.</b> Создание письменности (клинописи).					
<b>2600.</b> Развитие астрономии и астрологии. Извлечение корня из числа.	<b>2600.</b> Развитие астрономии.				
<b>Ок. 2600.</b> Правление Гильгамеша в Уруке. Появление «Эпоса о Гильгамеше».					
	<b>2500.</b> Гончарные печи.	<b>2500.</b> Ханаанские завоевания в Палестине. Основание укрепленных городов; вскоре завоеваны Египтом.		<b>2500.</b> Появление крупных городов с системой водоснабжения и канализации, многоэтажные постройки из обожженного кирпича. Керамические сосуды, статуэтки из терракоты.	<b>2500.</b> Развитое гончарное производство. Изделия из бронзы. Плуг.
<b>Ок. 2400.</b> Основание города Аккада, ставшего центром Двуречья и Вавилонии.	<b>2400.</b> Географическая карта. Клинопись.		<b>2400.</b> Колесо со спицами, вытеснившее дисковое колесо.		
<b>2350.</b> Развитие морской торговли.		<b>2300.</b> Появление горизонтального письма.			
<b>2316.</b> Объединение с царем Саргоном Древним и образование Аккадского царства.			<b>2300.</b> Вытеснение мужской юбки длинным плащом.		
<b>Ок. 2200.</b> Разгром гуттями Аккада, оккупация областей Двуречья. Освобождение правителем Лагаша Гудеа части земель и образование Нового шумерского царства.					<b>2200.</b> Ирригационные каналы. Астрономия, календарь.
Бывший Шумер назвали Вавилонией со столицей Вавилоном.	<b>2100.</b> Бронзовые статуи. Начало вторжения степняков-аммореев.				<b>2100.</b> Создание летоисчисления. Один год — 360 дней.



ЕВРОПА			АФРИКА	АЗИЯ
Греция	Рим	Центральная Европа	Египет	Ассирия
<p><b>2000–1550.</b> Среднеэлладский период.</p> <p><b>1700.</b> Господство царей Крита над Кносом. Возникновение крито-микенской культуры.</p> <p><b>1580–1050.</b> Позднеминойский период.</p> <p><b>1550–1125.</b> Позднеэлладский (Микенский) период.</p> <p><b>1470–1400.</b> Гибель Кносского дворца. Завоевание ахейцами Крита.</p> <p><b>1400.</b> Расцвет Микен, крупнейшего торгового и политического центра Пелопоннеса.</p> <p><b>1200–800.</b> Период дорийского переселения.</p> <p><b>Ок. 1200.</b> Троянская война, падение Трои. Гибель всех дворцов. Нападение «народов моря».</p> <p><b>1090.</b> Захват дорийцами Крита.</p> <p><b>1050–700.</b> «Темные века».</p>	<p>На Апеннинском полуострове проживали этруски, латины и близкие к ним племена, умбры, греки, сабины.</p> <p><b>Ок. 1200.</b> Легендарный Эней.</p>	<p><b>2000.</b> В Центральной Европе начало формирования периода бронзы. Выпечка хлеба.</p> <p><b>1850.</b> На территории Англии крупнейшая мегалитическая постройка — Стоунхендж.</p> <p><b>1500.</b> Микенские греки на территории Испании.</p> <p><b>1300.</b> Лужицкая культура иллирийцев в Центральной Европе: выпуклая керамика, крепости, обнесенные валами.</p> <p><b>1200.</b> В Дании духовые инструменты из бронзы.</p>	<p><b>2000.</b> Покорение части территории Эфиопии. Папирус, развитие искусства письма.</p> <p><b>1971.</b> Покорение Нубии.</p> <p><b>1850.</b> Завоевание Нубии, проникновение в Палестину.</p> <p><b>1800.</b> Учебник математики.</p> <p><b>1785–1580.</b> Период второго распада государства.</p> <p><b>Ок. 1700.</b> Вторжение гиксосов.</p> <p><b>1600.</b> Успешные походы в Азию. Получение меди из серых руд. Развитое производство лекарств.</p> <p><b>1580.</b> Изгнание гиксосов.</p> <p><b>1500.</b> Подавление восстания в Нубии.</p> <p><b>1468.</b> Присоединение Сирии и Палестины. Кузнечные меха.</p> <p><b>1400.</b> На территории Фив Луксорский комплекс храмов.</p> <p><b>1364–1347.</b> Правление Аменхотепа IV (Эхнатона). Религиозная реформа.</p> <p><b>Ок. 1300.</b> Исход евреев под водительством Моисея.</p> <p><b>1290–1224.</b> Правление Рамзеса II.</p> <p><b>1200.</b> Угроза нашествия «народов моря».</p> <p><b>1100.</b> Дипломатическая миссия в Китай.</p>	<p><b>1815.</b> Основание Ассирийского царства в Северном Двуречье (ныне Ирак).</p> <p><b>1450.</b> Нападения касситов.</p> <p><b>1350.</b> Жесточайшая война с Вавилонией.</p> <p><b>1300.</b> Покорение Ассирией всей Месопотамии. Победа Ассирии над хеттами.</p> <p><b>1100.</b> Завоевание Вавилонии.</p> <p><b>1050.</b> Кризис.</p> <p><b>1045–1025.</b> Распад государства.</p>



**АЗИЯ**

Месопотамия		Ханаан		Хеттское царство	Индия	Китай
Вавилония	Другие области	Финикия	Палестина	Хеттское царство		

**2000.** Торговля с Египтом и Палестиной.  
**1950.** Господство эламитов.

**Ок. 2000.** Вторжение эламитов, сместивших последнюю шумерскую династию. Развал Месопотамии на мелкие государства.

**2000.** Бронзовое литье. Планировка городских строений.  
**2000–1500.** Финикийские города под властью Египта.

Расцвет Иерихона: полихромная керамика, бронзовое оружие, резьба по дереву.

**2000.** Проникновение индоевропейских племен на территорию будущей Турции.

**2000.** Появление городов. Иероглифическое письмо.

**Ок. 1800.** Объединение Месопотамии под главенством Вавилонии.

**1742.** Вторжение горцев-касситов.  
**1700.** Появление еврейских кочевых племен.  
**1695.** Разрушение Вавилона хеттским царем Мурсили I.

**1595–1027.** Господство Касситской династии.

**1850.** Проникновение египтян и аравийских кочевников.  
Переселение евреев из Ура в Ханаан.

**1800.** Начало объединения царем Анитасом областей Анатолии в Хеттское царство.  
**Ок. 1650.** Захват Вавилона.

**1800–1400.** Государство Шин.

**Ок. 1600.** Переселение евреев в Египет.

**1600.** Заселение индоиранскими земледельческими народами. Сложение основных сословий.

**1500.** Города со стенами и храмами. Человеческие жертвоприношения. Политическое влияние религии.  
**1360.** Сосуды из белого неглазурованного «фарфора».

**1400.** Покорение хеттами части Месопотамии.

**1370.** Интенсивная торговля с Египтом.

**1468.** Присоединение к Египту Сирии и Палестины.

**Ок. 1400.** Покорение сирийских городов-государств.

**1350.** Жестокая война с Ассирией.

**1300.** Покорение Ассирией Месопотамии.

**1300.** Возвращение евреев из Египта. Начало создания Ветхозаветных книг.

**Ок. 1300.** Войны с Египтом за господство в Сирии.

Возникновение классового общества, рабовладение.

**1300.** Распространение веры в оракулов, культ предков.

**1146–1100.** Навуходоносор I.

**1200.** Завоевание иудеями Ханаана.

**1200.** Переселение филистимлян («народ моря»).

**1200.** Падение царства под напором «народов моря».

**1100.** Завоевание Ассирией Вавилонии.

**1100.** Освобождение городов от египтян.

**1100.** Феодальная конституция. Известна теорема, позже доказанная Пифагором.

**1050.** Вторжение халдеев.

**1050.** Вторжение арамейцев.

Образование израильско-иудейского государства.  
**1024–1004.** Правление царя Саула.  
**1004–965.** Правление царя Давида.



ЕВРОПА			АМЕРИКА	АФРИКА	
Греция	Рим	Другие государства	Северная Америка	Египет	Карфаген и другие государства
<p><b>1000.</b> Появление дорийцев на берегах Эгейского моря, завоевание Коринфа, вытеснение с материка греков-ионийцев.</p> <p><b>911.</b> Дорийцы в Спарте.</p> <p><b>900.</b> Заселение финикийцами части Кипра.</p> <p><b>888.</b> Законы Ликурга.</p> <p><b>800–500.</b> Полисный строй.</p> <p><b>800.</b> Греки на побережье Пиренейского полуострова. «Илиада» и «Одиссея».</p> <p><b>776.</b> Олимпийские игры.</p> <p><b>Ок. 733.</b> Основание Сиракуз.</p> <p><b>711.</b> Поражение от ассирийцев. Колонизация греками Южной Италии. Во многих полисах единое правление.</p> <p><b>683.</b> Начало списка архонтов в Афинах.</p> <p><b>621.</b> Законы Драконта в Афинах.</p> <p><b>600.</b> Развитие торговли с Египтом. Реформы Солона в Афинах.</p> <p><b>582.</b> Первые Пифийские игры.</p> <p><b>511.</b> Поход Спарты против Афин.</p> <p><b>508–507.</b> Реформы Клизфена в Афинах.</p>	<p>Поселение этрусков на территории современной Тосканы.</p> <p><b>Ок. 900.</b> Первые поселения на территории Рима.</p> <p><b>800.</b> Усиление политического влияния этрусков, особенно в Тоскане. Господство культуры этрусков.</p> <p><b>753.</b> Основание Рима.</p> <p><b>616.</b> Захват Рима этрусками.</p> <p><b>509.</b> Избрание первых консулов.</p>	<p><b>900.</b> Лужицкая культура бронзового и раннего железного века.</p> <p><b>800–500.</b> Освоение греками северных берегов Черного моря.</p> <p><b>775.</b> Борьба германцев с кельтами. Гальштаттская культура.</p> <p><b>700.</b> Вторжение скифов в Северное Причерноморье.</p> <p><b>700–200.</b> Великая Скифия со столицей на Днепре.</p> <p><b>700–400.</b> Основание греками Ольвии, Феодосии, Панतिकопеи и др.</p> <p><b>600.</b> Финикийские торговые поселения на Сардинии, в Испании, Галлии. Начало расселения кельтов по всей Центральной Европе.</p> <p><b>550.</b> Проникновение кельтов в Испанию.</p> <p><b>514–512.</b> Войны скифов с персами.</p>	<p>Развитие мореплавания.</p>	<p>Выращивание мака.</p> <p><b>925.</b> Захват и разорение Иерусалима.</p> <p><b>825.</b> Основание Карфагена выходцами из Финикии.</p> <p><b>730.</b> Нападение Эфиопии.</p> <p><b>715.</b> Завоевание Эфиопией части территории.</p> <p><b>671.</b> Полное покорение Ассирией.</p> <p><b>656.</b> Объединение территорий, изгнание ассирийцев.</p> <p><b>616.</b> Союз с Ассирией против Вавилона и Мидии.</p> <p>Расцвет культуры, расширение торговых связей с Грецией.</p> <p><b>567.</b> Вторжение Вавилона.</p> <p><b>525.</b> Персидские завоевания</p> <p><b>519.</b> Победа афинян.</p>	<p><b>640.</b> Греки на территории Ливии.</p> <p><b>600.</b> Захват Карфагеном всех финикийских городов на Мальте, Сардинии и Западной Сицилии.</p>



АЗИЯ						
Персия	Мидия, Ассирия, Вавилония	Урарту	Финикия	Палестина	Индия	Китай
<p><b>Ок. 1000.</b> Проникновение ираноязычных индоевропейских племен.</p>	<p><b>911.</b> Победоносный мир Ассирии с Вавилонией.</p> <p><b>900.</b> Образование Мидийского царства.</p> <p><b>860.</b> В Ассирии совершенствование армии.</p>	<p><b>900.</b> Объединение мелких царств в единое государство. Успешные нападения на Ассирию.</p> <p><b>800.</b> Городские поселения, цитадели, храмы, дворцы. Походы на Иранское плоскогорье.</p> <p><b>743.</b> Вторжение ассирийцев.</p> <p><b>714.</b> Вторжение ассирийцев.</p>	<p><b>1000–800.</b> Колонизация Кипра. Дальние плавания по Средиземному морю.</p>	<p><b>1000.</b> Покорение иудеями филистимлян, завоевание Южной Сирии. Строительство храма в Иерусалиме. Распад еврейского царства на Иудею и Израиль.</p> <p><b>800.</b> Войны Израиля с Иудеей.</p> <p><b>734.</b> Захват Ассирией Галилеи.</p> <p><b>702–701.</b> Осада Иерусалима ассирийцами.</p>	<p><b>1000.</b> Переход от ранневедийской культуры к поздневедийской.</p> <p><b>800.</b> Распад древней общины. Выделение из жрецов сословия врачей.</p>	<p><b>1000.</b> Окончание формирования письменности.</p> <p><b>842.</b> Восстание жителей столицы Хао.</p> <p><b>770–249.</b> Империя Восточное Чжоу.</p> <p><b>700.</b> Борьба за гегемонию пяти основных государств (Цинь, Цзинь, Ци, Чу и Сун). Солнечные часы.</p> <p><b>600.</b> «Шицзин» — «Книга песен» — народные песни, ритуальные гимны.</p> <p><b>551–479.</b> Конфуций.</p>
<p><b>Ок. 800.</b> Нападение ассирийской армии. Проникновение киммерийцев в Западные области.</p>	<p><b>775.</b> В Вавилонии умение вычислять движение небесных тел.</p> <p><b>732.</b> Завоевание Арамейского царства, позже — Израиля.</p> <p><b>703.</b> В Вавилонии восстание против ассирийцев.</p> <p><b>675.</b> Вторжение киммерийцев.</p>	<p><b>676.</b> Выплата Ассирийцам дани.</p>	<p><b>676.</b> Выплата Ассирийцам дани.</p>	<p><b>633.</b> Вторжение скифов.</p> <p><b>608.</b> Покорение Израиля египтянами.</p> <p><b>598.</b> Захват Вавилонией Иерусалима.</p> <p><b>586.</b> Разгром Иудейского царства Вавилоном.</p>	<p><b>600.</b> Дробление на множество царств.</p>	
<p><b>Ок. 700.</b> Появление киммерийцев.</p>	<p><b>652.</b> Вторжение скифов.</p> <p><b>648–26.</b> Вавилония — провинция Ассирии.</p> <p><b>639.</b> Завоевание Ассирией Элама.</p> <p><b>614.</b> Война Мидии и Вавилонии против Ассирии.</p> <p><b>605.</b> Раздел Ассирийской державы между Вавилоном и Мидией.</p> <p><b>590–585.</b> Война Мидии с Лидией.</p>	<p><b>609.</b> Вторжение мидян. Присоединение к Мидии.</p>	<p><b>605.</b> Покорение Вавилоном.</p>	<p><b>516.</b> Восстановление Иерусалима после захвата Вавилоном.</p>	<p><b>518.</b> Завоевание персами правобережья Инда.</p>	
<p><b>652.</b> Вторжение скифов.</p>	<p><b>550.</b> Восстание против господства мидян. Образование государства Ахеменидов.</p> <p><b>545.</b> Походы в Среднюю Азию.</p> <p><b>525.</b> Вторжение персов в Вавилонию.</p>					



## ЕВРОПА

Рим	Греция	Македония	Восточная	Западная
<p><b>Ок. 500.</b> Договор с Карфагеном.</p> <p><b>467.</b> Латинская колония в Антии.</p> <p><b>442.</b> Латинская колония в Ардее. Борьба за господство на Апеннинском полуострове. Борьба италиков с этрусками.</p> <p><b>387.</b> Захват галлами, их уход за выкуп. Интенсивная колонизация соседних земель.</p> <p><b>343–290.</b> Самнитские войны за господство в Центральной Италии.</p>	<p><b>500–449.</b> Войны с Персией. Стремление полисов к главенству на Балканах.</p> <p><b>460.</b> Поход афинян в Египет, взятие Мемфиса.</p> <p><b>431–404.</b> Пелопонесская война Афин со Спартой. Расцвет философии Демокрита.</p> <p><b>395–386.</b> Коринфская война Афин со Спартой.</p> <p><b>387.</b> Академия Платона.</p> <p><b>356–346.</b> Война греков и македонян против Фокеи.</p> <p><b>342–336.</b> Аристотель — учитель Александра Македонского.</p> <p><b>337.</b> Коринфский союз, объединивший все греческие государства, кроме Спарты.</p>	<p><b>500.</b> Начало образования единого государства.</p> <p><b>341.</b> Присоединение Фракии.</p>	<p><b>480–438.</b> Образование в Крыму Боспорского царства.</p> <p><b>340.</b> Война скифов с македонянами. Падение государства Великая Скифия.</p>	<p><b>500.</b> Поселение кельтов на территории современной Голландии, вытеснение оттуда германцев. Распространение греческой культуры.</p> <p><b>400.</b> Переселение галлов с территории современной Франции на север Апеннинского полуострова. Основы летосчисления у германцев. Вытеснение кельтами этрусков из долины По.</p>
<p><b>306–305.</b> Договор с Карфагеном о сферах влияния.</p> <p><b>264–261.</b> Первая Пуническая война.</p> <p><b>218–201.</b> Вторая Пуническая война.</p>	<p><b>334–323.</b> ПОХОДЫ АЛЕКСАНДРА МАКЕДОНСКОГО.</p> <p><b>321–276.</b> Борьба полководцев Александра Македонского за власть, образование этнических государств.</p> <p><b>323.</b> Первый раздел империи Александра Македонского.</p> <p><b>301.</b> Второй раздел империи Александра Македонского.</p> <p><b>300.</b> В Греции господство македонян, упадок культуры.</p> <p><b>281.</b> Окончательный раздел империи Александра Македонского. Возрождение Ахейского союза греческих городов.</p>			
<p><b>215–205.</b> Первая Македонская война.</p> <p><b>200–170.</b> Вторая Македонская война.</p> <p><b>171–167.</b> Третья Македонская война.</p>				
<p><b>149–146.</b> Третья Пуническая война. Гибель Карфагена.</p> <p><b>146.</b> Ахейская война — война Ахейского союза с Римом, конец независимости Греции и Македонии, управлением ими занимался проконсул.</p>		<p><b>148.</b> Македония — римская провинция.</p>		<p><b>200.</b> Присоединение к Риму Цизальпинской Галлии.</p>
<p><b>89–84.</b> Гражданская война между марианцами, победа сторонников Суллы.</p> <p><b>73–71.</b> Восстание Спартака.</p> <p><b>44.</b> Убийство Цезаря, гражданская война (до 31 г. до Р. Х.).</p> <p><b>25.</b> Неудачный поход римлян против Эфиопии.</p> <p><b>23.</b> Октавиан Август — пожизненный трибун.</p>			<p><b>110.</b> Попытка захвата Херсона скифами.</p>	<p><b>133.</b> Римляне в Испании. Перемещение германских и кельтских племен.</p> <p><b>100.</b> Вытеснение кельтов германцами из Центральной Европы.</p> <p><b>54.</b> Победа Цезаря в Галлии над германцами.</p>



АФРИКА	АЗИЯ				
Континент	Парфия, Персия	Сирия	Палестина	Индия	Китай
<p><b>525–500.</b> Египет под властью персов.</p> <p><b>480.</b> Вторжение Карфагена в Сицилию, его поражение при Гимере.</p> <p><b>405.</b> Отделение Египта от Персии.</p> <p><b>400.</b> Захват Карфагеном Мальты.</p> <p><b>346.</b> Торговый договор Карфагена с Римом.</p>	<p><b>498.</b> Разгром персами греков при Сиракузах. Вторжение в Аттику.</p> <p>Подавление восстаний в присоединенных Египте и Вавилонии.</p> <p><b>386.</b> Мир с Грецией. Греческие города в Малой Азии отошли к Персии.</p>	<p>Господство персидской державы Ахеменидов.</p>	<p><b>500.</b> Вытеснение древнееврейского языка арамейским. Религиозная реформа Эзры.</p>	<p><b>500.</b> Первое упоминание об Индии в европейской литературе. Появление канонических текстов индуизма.</p> <p><b>400.</b> Создание грамматики классического литературного индийского языка.</p>	<p><b>500.</b> Письменные законы, запечатленные в надписях на отлитых из чугуна сосудах-треножниках. Строительство плотин.</p> <p>Лао-Цзы — основатель даосизма.</p> <p><b>356.</b> Возведение укреплений против гуннов.</p>
<p><b>334–323.</b> ПОХОДЫ АЛЕКСАНДРА МАКЕДОНСКОГО.</p> <p><b>321–276.</b> Борьба полководцев Александра Македонского за власть, образование этнических государств.</p>					
<p><b>300.</b> Восстание ливийцев.</p> <p>На почтах Египта регистрация срочной корреспонденции.</p> <p>Пунические войны Карфагена с Римом.</p> <p><b>168.</b> Союз Египта с Римом против Сирии.</p> <p><b>146.</b> Разрушение Карфагена до основания.</p> <p><b>44.</b> Восстановление Цезарем Карфагена.</p> <p><b>30.</b> Египет — римская провинция.</p>	<p><b>250.</b> Освобождение Парфии от Селевкидов.</p> <p><b>212–205.</b> Война, признание Парфией гегемонии Персии.</p> <p><b>140.</b> Победоносная война парфян против Персии и Сирии.</p> <p><b>53.</b> Победа парфян над римлянами во главе с Крассом.</p>	<p><b>312–63.</b> Государство Селевкидов.</p> <p>Войны с Грецией.</p> <p><b>200.</b> Эллинизация Селевкидами Палестины.</p> <p><b>190.</b> Поражение в войне с Римом.</p> <p><b>170–168.</b> Походы в Египет.</p>	<p><b>Ок. 300–100.</b> Создание Септуагинты (канонический перевод Библии на греческий язык).</p> <p><b>167–142.</b> Восстание маккавеев против сирийского господства.</p> <p><b>37.</b> Захват римлянами Иерусалима.</p> <p><b>7.</b> Рождение Иисуса Христа.</p>	<p><b>300.</b> Буддизм — официальная религия. Массовое строительство монастырей.</p> <p><b>100.</b> Вторжение восточно-иранских племен.</p>	<p><b>300.</b> Раздробленность Китая. Развитие романа и новеллы.</p> <p><b>221.</b> Начало возведения Великой Китайской стены.</p> <p><b>215.</b> Разгром гуннов на реке Хуанхэ.</p> <p><b>114.</b> Великий шелковый путь.</p> <p>Расцвет философии и литературы.</p>



ЕВРОПА		АМЕРИКА
Рим	Центральная Европа	Северная Америка
<p>9. Восстание германских племен. Поражение римлян в Тевтобургском лесу.</p> <p>43. Завоевание Британии, превращение ее в провинцию.</p> <p>69. Мятеж преторианцев. Гражданская война.</p> <p>78. Заговор Цинны и Марцелла.</p> <p>79. Извержение Везувия. Гибель Помпеи и Геркуланума.</p> <p>115. Максимальное расширение территории Римской империи.</p> <p>167–180. Маркоманские войны — нападение германских и сарматских племен на Апеннинский полуостров.</p> <p>175. Восстание Авидия Кассия.</p> <p>182. Мятеж британских легионов.</p> <p>212. Дарование прав гражданства всем свободнорожденным жителям империи.</p> <p>235, 250, 257. Законы против христиан, гонения на христиан.</p> <p>255–260, 283, 296–298. Войны с Персией, победа Рима, упрочнение его влияния.</p> <p>258. Отделение от империи Галлии, Испании, Британии. Образование Галльской империи.</p> <p>276. Набеги германцев.</p> <p>286–290. Подавление крестьянских восстаний в Африке и Галлии.</p> <p>303. Эдикт против христиан, его отмена в 311 г.</p> <p>313. Эдикт о свободном вероисповедании христианства.</p> <p>337. Формальный раздел империи на Западную и Восточную. Натиск на Рим германских и сарматских племен.</p> <p>361. Эдикт Юлиана о восстановлении язычества.</p> <p>395. Фактический раздел империи на Западную и Восточную (Византию).</p> <p>410. Взятие и разграбление Рима вестготами.</p> <p>455. Взятие Рима вандалами.</p> <p>476. Падение Западной Римской империи, ее завоевание германцами, затем остготами. Начало образования Франкского государства, впоследствии ставшего ядром империи Каролингов. В середине IX в. из него образовались Франция, Италия и Германские государства.</p> <p>488–526. Правление остгота Теодориха в Равенне.</p>	<p>Начало расселения славянских племен в бассейнах Днепра и Буга.</p> <p>100. Зачатки государственности у германцев.</p> <p>104. Мост через Дунай пролетом 60 м (Дакия).</p> <p>120. На юге Франции амфитеатр на 24 000 мест.</p> <p>171. Переселение восточно-германских племен в Силезию и Польшу.</p> <p>200–300. Распространение христианства в Северном Причерноморье.</p> <p>279. Крупные поселения варваров на границах Римской империи.</p> <p>290. Франки в устье Рейна.</p> <p>350–360. Вторжение франков в Галлию.</p> <p>364. Вторжение готов во Фракию.</p> <p>375. Вторжение с востока гуннов — начало Великого переселения народов.</p> <p>447, 451. Вторжение гуннов во главе с Атилой.</p> <p>449. Начало завоевания Британии англосаксами. Строительство в Северной Европе колоколен.</p> <p>486. Захват франками последних римских владений в Галлии.</p> <p>491. Основание саксами королевства Суссекс.</p> <p>497. Занятие франками Парижа.</p> <p>Ок. 499. Крещение вождя франков Хлодвига.</p>	<p>Массивные каменные фигуры.</p> <p>Могильники на территории Канады.</p> <p>IV–VII вв. Древняя культура индейцев Пуэбло.</p>



АФРИКА	АЗИЯ				
Континент	Месопотамия (территория)	Парфия, Персия	Палестина	Индия	Китай
<p><b>40–45.</b> Образование Тингитанской и Цезарейской Мавретаний (Алжир, Марокко).</p>		<p><b>53.</b> Первое столкновение с Римом.</p>	<p><b>6.</b> Превращение Иудеи в римскую провинцию.</p> <p><b>40.</b> Гонения на христиан.</p> <p><b>66–73.</b> Иудейская война — восстание крестьян и ремесленников против римлян.</p>		<p>Формирование централизованной империи.</p> <p><b>36.</b> Начало торговли с Римом.</p>
	<p><b>114.</b> Образование римских провинций Месопотамия и Армения.</p>	<p><b>114–117.</b> Война Парфии с Римом.</p>	<p><b>106.</b> Завоевание Римом Nabateyского царства.</p> <p><b>132–135.</b> Восстание иудеев против римского владычества.</p>	<p><b>75.</b> Начало завоевания греко-бактрийцами. Образование на севере Кушанского царства (в IV в. распалось на мелкие княжества).</p>	<p><b>97.</b> Посольство в Риме.</p>
<p><b>160.</b> Восстание в провинции Африка против римского владычества.</p>	<p><b>125.</b> Отказ Рима от Месопотамии.</p>	<p><b>162–166.</b> Война Парфии с Римом.</p>		<p>Торговля с Римом через Парфию.</p>	<p><b>166.</b> Посольство Рима, начало прямых связей с Европой.</p>
<p>Христианизация населения Египта.</p>	<p><b>218.</b> Возвращение Риму Месопотамии.</p> <p><b>230.</b> Вторжение персов.</p>	<p><b>194–198.</b> Война Парфии с Римом из-за Армении.</p> <p><b>224.</b> Гибель Парфянского царства, начало образования Персидского государства Сасанидов.</p>		<p><b>245–248.</b> Захват персами Кушанского царства.</p>	<p><b>184.</b> Восстание «желтых повязок».</p> <p><b>220–280.</b> Период Синь Го (Троецарствие).</p> <p><b>242–276.</b> Деятельность Мани, основателя манихейства.</p>
<p><b>288.</b> Восстание египтян против Рима, его подавление.</p>	<b>Византия</b>		<p><b>304.</b> Разрушение христианской библиотеки в Кесарии.</p>		<p><b>304–439.</b> Господство на севере некитайских племен.</p>
<p><b>311.</b> Восстание в провинции Африка против римлян.</p>				<p><b>320.</b> Образование державы Гуптов.</p>	
<p><b>335.</b> Появление в Абиссинии христианских общин.</p>	<p><b>330.</b> Перенос в Византий столицы Римской империи (позже переименован в Константинополь).</p> <p><b>413.</b> Постройка Феодосием стены вокруг Константинополя.</p>	<p><b>356–357.</b> Войны персов с кочевниками.</p> <p><b>363–364.</b> Победа персов над римлянами.</p>		<p><b>405–411.</b> Путешествие китайского пилигрима Фа Сяна по Индии.</p>	<p><b>384–535.</b> Царство Северный Вэй.</p>
<p><b>429–439.</b> Захват вандалами римской провинции Африка.</p>	<p><b>438.</b> Кодекс Феодосия.</p>				<p><b>420.</b> Основание династии Сун.</p>
	<p><b>468.</b> Неудачный поход против вандалов. Запрет продажи земли «чужакам».</p>				



## ЕВРОПА

Англия	Франция	Германские государства	Итальянские государства	Испания	Славяне
<p><b>501.</b> Расселение саксов в долине Темзы.</p> <p><b>527–593.</b> Основание королевств Эссекс, Берниция, Дейр, Мерсия, Восточная Англия.</p> <p><b>597.</b> Начало христианизации.</p> <p>Правда Этельберта. Фиксация и кодификация законов.</p> <p><b>757–796.</b> Гегемония Мерсии среди англосаксов.</p> <p><b>787.</b> Набеги норманнов.</p> <p>Набеги датчан.</p> <p><b>825–829.</b> Покорение королем Уэссекса большей части Англии (Мерсия, Нортумбрия, Кент, Суссекс, Эссекс, Восточная Англия).</p> <p><b>888.</b> Раздел страны на англо-саксонскую и датскую.</p>	<p><b>507.</b> Салическая правда.</p> <p><b>511.</b> Раздел Франкского королевства.</p> <p><b>532–537.</b> Завоевание Бургундии, Прованса.</p> <p><b>613–623.</b> Объединение королевства Хлотарем II.</p> <p><b>732.</b> Вторжение арабов</p> <p><b>746.</b> Подчинение алеманнов.</p> <p><b>754–756.</b> Победа над лангобардами.</p> <p><b>772–804.</b> Войны с саксами и лангобардами.</p> <p><b>774.</b> Захват франками Ломбардии.</p> <p><b>791–796.</b> Разгром аваров. Образование Восточной марки — будущей Австрии.</p> <p><b>800.</b> Коронация в Риме Карла Великого короной «римских императоров». Начало Новой Западной империи.</p> <p><b>817, 829, 837.</b> Раздел империи Карла Великого между его сыновьями.</p> <p><b>839.</b> Византийское посольство при дворе Людовика Благочестивого, в его составе представители народа «рос».</p> <p><b>843.</b> Верденский договор о разделе Каролингской империи: Италия, Восточно- и Западно-Франкские государства.</p> <p><b>885–886.</b> Осада Парижа норманнами.</p> <p><b>910.</b> Основание аббатства Ключи.</p> <p><b>925.</b> Присоединение Лотарингии к Германии.</p>	<p><b>510.</b> Покорение рипуарских франков.</p> <p><b>536.</b> Подчинение алеманнов.</p> <p>Рипуарская правда.</p> <p><b>623–658.</b> Захват части территории дружинами Само.</p> <p><b>756.</b> Основание папского светского государства.</p> <p>Набеги арабов.</p> <p><b>847.</b> Поход арабов на Рим.</p> <p><b>874.</b> Барселонское графство.</p> <p><b>955.</b> Победа над венграми при Лехфельде.</p> <p><b>962.</b> Коронация Оттона I императором Священной Римской империи.</p>	<p>Королевство остготов.</p> <p><b>529.</b> Основание первого монастыря.</p> <p><b>535–554.</b> Война с Византией.</p> <p><b>568.</b> Вторжение лангобардов.</p> <p><b>641.</b> Захват Генуи лангобардами.</p> <p><b>643.</b> Кодификация лангобардского права.</p>	<p><b>506.</b> Свод законов.</p> <p><b>543.</b> Вторжение франков.</p> <p><b>544.</b> Захват Византией южного побережья.</p> <p><b>585.</b> Завоевание вестготами свевского королевства.</p> <p><b>624.</b> Потеря Византией владений в Испании.</p> <p><b>670.</b> Единый свод законов для всего населения.</p> <p><b>711–718.</b> Завоевание арабами всего полуострова, кроме горных областей. Разделение Испании на христианскую и мусульманскую.</p> <p><b>785–811.</b> Захват франками Каталонии — Испанской марки.</p> <p><b>929.</b> Кордовский халифат.</p>	<p>Появление на территории Киева городища.</p> <p><b>527.</b> Начало вторжений славян на Балканы.</p> <p><b>568–635.</b> Войны с варварами. Заселение славянами Восточной Европы.</p> <p>Образование на Балканах первого славянского государства.</p> <p><b>623.</b> Набеги на о. Крит. Государство купца Само.</p> <p><b>681.</b> Договор болгар с Византией о мире.</p> <p><b>755.</b> Первый поход Византии против болгар.</p> <p><b>790.</b> Нападение русов на Сурож.</p>
					<hr/> <h3>Русь</h3> <hr/>
					<p><b>860.</b> Нападение на Константинополь.</p> <p><b>882.</b> Образование Киевской Руси.</p> <p><b>911.</b> Торговый договор с Византией.</p> <p><b>957.</b> Крещение Ольги.</p> <p><b>988.</b> Массовое крещение в Киеве.</p> <p><b>997.</b> Митрополит Киевский.</p>



АМЕРИКА	АФРИКА	АЗИЯ				
Северная Америка	Континент	Иран	Византия	Палестина	Индия	Китай
<p><b>VI–X вв.</b> Расцвет культуры тольтеков.</p> <p>Возникновение городов государства майя на Юкатане.</p>	<p>Первые арабские поселения на территории Кении.</p> <p>Проникновение христианства в Судан.</p> <p><b>619.</b> Завоевание персами Египта.</p> <p><b>635–645.</b> Завоевание арабами Египта. Сожжение Александрийской библиотеки.</p> <p><b>698.</b> Захват арабами Северной Африки.</p> <p>Разрушение Карфагена — византийской крепости.</p> <p>Завоевание арабами Марокко.</p> <p><b>IX–XV вв.</b> Арабские султаны в Кении.</p> <p><b>915.</b> Основание арабами Алжира.</p> <p>Заселение арабами Восточного побережья.</p>	<p><b>527.</b> Кодекс Юстиниана.</p> <p><b>533–554.</b> Войны с вандалами и остготами.</p> <p><b>581.</b> Наступление Византии на персов.</p> <p><b>602.</b> Возобновление войны.</p> <p><b>626.</b> Осада Константинополя персами и славянами.</p> <p><b>636–651.</b> Завоевание арабами. Восстания против арабского владычества.</p> <p><b>633.</b> Начало арабских завоеваний.</p> <p><b>674–678.</b> Осада Константинополя арабами.</p> <p><b>717–718.</b> Уничтожение арабского флота.</p> <p><b>766.</b> Закрытие в провинциях монастырей.</p> <p><b>806–839.</b> Восстания против арабского владычества.</p> <p><b>806.</b> Поражение в войне с арабами.</p> <p><b>860.</b> Нападение рогов на Константинополь. Частые угрозы со стороны Киевской Руси.</p> <p><b>941.</b> Русские у стен Константинополя.</p> <p><b>974–975.</b> Победы в Сирии.</p>	<p>Сирия и Финикия — провинции восточной Римской империи.</p> <p><b>614.</b> Взятие персами Иерусалима.</p> <p><b>635–638.</b> Захват арабами Газы, Иерусалима.</p> <p><b>712.</b> Арабские завоевания.</p> <p><b>724–743.</b> Набеги арабов на западные области.</p>	<p>Вторжение белых гуннов.</p> <p><b>510.</b> Поражение белых гуннов от гуптских войск.</p> <p><b>630–643.</b> Путешествие китайских пилигримов в Индию.</p> <p><b>641–648.</b> Обмен послами.</p> <p>Первые набеги арабов.</p> <p>Постоянные обмены посольствами.</p>	<p><b>504.</b> Объявление буддизма государственной религией.</p> <p><b>589.</b> Объединение разрозненных царств.</p> <p><b>611–614.</b> Война с Кореей.</p> <p><b>658.</b> Установление протектората в Афганистане.</p> <p><b>751.</b> Потеря контроля над Великим шелковым путем.</p> <p>Изобретение книгопечатания с досок.</p>	



## ЕВРОПА

Русь	Польша	Англия	Франция	Германские государства	Итальянские государства
	<b>1004.</b> Война с Чехией. Борьба феодальных группировок.	<b>1013.</b> Провозглашение датчанина королем Нортумбрии. <b>1016–42.</b> Датское владычество.		<b>1001.</b> Поход в Италию, поражение германцев.	
<b>1031.</b> Завоевание Галиции, принадлежавшей Польше.				<b>1026–29, 1038–39.</b> Походы в Италию.	
<b>1036.</b> Правда Ярослава.			<b>1044.</b> Женидьба Генриха I на Анне Киевской, дочери Ярослава Мудрого.	<b>1046.</b> По требованию Генриха III низложение папы Сильвестра III.	
<b>1075.</b> Германское посольство в Киеве.		<b>1066.</b> Начало нормандского завоевания. <b>1086.</b> Книга «Страшного суда».	<b>1076.</b> Первая коммунальная хартия.		<b>1054.</b> Окончательный разрыв между Римской и Византийской церквями.
<b>1097.</b> Съезд князей в Любиче.			<b>1096–99.</b> Первый крестовый поход.		
<b>1103.</b> Поход против половцев. «Повесть временных лет».	<b>1109.</b> Польско-германская война.	<b>1100.</b> Хартия вольностей.		<b>1110–11.</b> Поход в Италию.	
<b>1131–32.</b> Поход против Литвы.		<b>1135–53.</b> Феодальные усобицы.	<b>1120.</b> Основание Сорбонны.	Образование Ганзейского союза.	<b>1115.</b> Флорентийская коммуна.
<b>1147.</b> Первое упоминание в летописях о Москве.	<b>1147.</b> Польско-германская война.	<b>1154.</b> Присоединение к Англии владений Анжуйского дома.	<b>1147–1049.</b> Второй крестовый поход.	<b>1132–33, 1136–37.</b> Походы в Италию.	
<b>1164.</b> Победа новгородцев над шведами.	<b>1157.</b> Зависимость от Священной Римской империи.	<b>1169–71.</b> Начало завоевания Ирландии.		<b>1156.</b> Австрийское герцогство.	<b>1167.</b> Ломбардская лига городов.
		<b>1189–92.</b> Третий крестовый поход.			
<b>1200–25.</b> Борьба новгородцев с Литвой.		<b>1202–05.</b> Потеря материковых владений.	<b>1202–04.</b> Четвертый крестовый поход.	<b>1198.</b> Основание Тевтонского ордена.	
Распри и войны между княжествами.		<b>1209.</b> Основание Кембриджского университета. <b>1215.</b> Великая хартия вольностей.	<b>1212.</b> Крестовый поход детей.		
<b>1223.</b> Вторжение Чингисхана, поражение русских на р. Калке.	<b>1230.</b> Крестоносцы в Хелминьской земле.		<b>1228–29.</b> Шестой крестовый поход.		



ЕВРОПА	АМЕРИКА	АФРИКА		АЗИЯ			
Испания	Северная Америка	Египет	Другие страны	Византия	Палестина	Индия	Китай
<p><b>1037.</b> Объединение Кастилии и Леона. Другие независимые испанские государства.</p> <p><b>1090–1111.</b> Покорение альморавидами мусульманской Испании. Борьба испанцев за независимость. Попытки объединения отдельных территорий.</p>	<p>Нашествие чичимеков, положившее конец господству тольтеков в Мексике. Расцвет индейских культур на юго-востоке США.</p>	<p>Федеральное государство Марокко.</p>	<p><b>1052.</b> Нашествие в Алжир из Египта.</p> <p><b>1147.</b> Марокканская династия Альмохадов сменила Альморавидов и захватила мусульманскую Испанию.</p>	<p><b>1001.</b> Начало завоевания Болгарии.</p> <p><b>1045.</b> Присоединение Армении.</p> <p><b>1096.</b> Крестоносцы у стен Константинополя.</p> <p><b>1107–08.</b> Военные действия против норманнов.</p> <p><b>1149.</b> Война с Венгрией.</p> <p><b>1161.</b> Киевское посольство.</p> <p><b>1190.</b> Поражение в Болгарии.</p> <p><b>1204.</b> Захват Константинополя крестоносцами. Распад империи.</p>	<p><b>1099.</b> Взятие Иерусалима крестоносцами. Иерусалимское королевство.</p> <p><b>1187.</b> Захват Саладином Иерусалима.</p> <p><b>1229.</b> Захват Иерусалима крестоносцами.</p>	<p><b>1021–25.</b> Походы чолов в Бенгалию и Бихар. Образование государства Сенов в Бенгалии. Антифеодальные религиозные движения.</p> <p><b>1148.</b> Образование государства Гуридов. Делийский султанат — самостоятельное мусульманское государство.</p> <p><b>1221–24.</b> Вторжение монголов в Пенджаб.</p>	<p>Изобретение печатания подвижным шрифтом.</p> <p><b>1077.</b> Индийское посольство.</p> <p><b>1103, 04, 06.</b> Бирманские посольства.</p> <p><b>1209–34.</b> Нашествие монголов, покорение ими Северного Китая.</p> <p><b>1215.</b> Начало монгольского владычества.</p>



## ЕВРОПА

Русь	Польша	Англия	Франция	Германские государства	Итальянские государства
<p><b>1236.</b> Начало вторжения Батыя.</p> <p><b>1240–1480.</b> Монголо-татарское иго.</p> <p><b>1242.</b> Ледовое побоище — победа Александра Невского над немецкими рыцарями.</p> <p><b>1259.</b> Поход хана Бурундая на юго-западную Русь и Польшу.</p> <p><b>1269.</b> Договор Новгорода с Ганзой.</p> <p><b>1286.</b> Основание представителя Ганзы в Новгороде.</p> <p><b>1301–28.</b> Борьба Москвы с Рязанью и Тверью за великокняжеский престол.</p> <p><b>1340.</b> Поход Польши на Галицкое княжество.</p> <p><b>1341.</b> Признание Ордой самостоятельности Новгорода.</p> <p><b>1349–56.</b> Захват Галицко-Волынской Руси.</p> <p><b>1380.</b> Куликовская битва, разгром Мамаю.</p>	<p><b>1241.</b> Сожжение Кракова монголо-татарами.</p> <p><b>1291, 1300.</b> Чешские завоевания.</p> <p><b>1325.</b> Польско-литовский союз против Тевтонского ордена.</p> <p><b>1374.</b> Кошицкий привилей.</p> <p><b>1378–1449.</b> Великий западный раскол.</p> <p><b>1385.</b> Объединение с Литвой.</p>	<p><b>1263–67.</b> Гражданская война.</p> <p><b>1265.</b> Начало парламента.</p> <p><b>1298.</b> Начало оккупации Шотландии.</p> <p><b>1337–1453.</b> Столетняя война.</p> <p><b>1360.</b> Создание института мировых судей. Перевод Библии на английский язык.</p> <p><b>1394–97.</b> Англо-французская война.</p>	<p><b>1248–54.</b> Седьмой крестовый поход.</p> <p><b>1254.</b> «Ордонанс о правах и обязанностях королевских чиновников».</p> <p><b>1300–09.</b> Присоединение Фландрского графства, Лилля и Дуэ.</p> <p><b>1309–77.</b> Авиньонское пленение пап.</p> <p><b>1358.</b> Жакерия.</p> <p><b>1396.</b> Крестовый поход против Османской империи.</p>	<p><b>1237.</b> Поход Фридриха II в Италию. Победа под Кортеново.</p> <p><b>1241.</b> Победа Фридриха II над генуэзцами.</p> <p><b>1270.</b> Восьмой крестовый поход.</p> <p><b>1274.</b> «Швабское зеркало».</p> <p><b>1291.</b> Образование Швейцарского союза.</p> <p><b>1310–13.</b> Итальянский поход.</p> <p><b>1331.</b> Союз швабских городов.</p> <p><b>1354.</b> Союз эльзасских городов.</p> <p><b>1365.</b> Открытие Венского университета.</p> <p><b>1376.</b> Швабский союз.</p> <p><b>1381.</b> Объединение Швабского союза с Сюзом рейнских городов.</p>	<p><b>1252.</b> Начало чеканки золотого флорина.</p> <p><b>1256.</b> В Болонье освобождение крестьян от крепостной зависимости.</p> <p><b>1271–95.</b> Путешествие Марко Поло в Китай.</p> <p><b>1293.</b> «Установление справедливости».</p> <p><b>Ок. 1313.</b> Завершение Данте «Божественной комедии».</p> <p><b>1341.</b> Увенчание в Риме Петрарки лавровым венком.</p> <p><b>1350–53.</b> Боккаччо «Декамерон».</p> <p><b>1378.</b> Начало раскола в католической церкви</p>



ЕВРОПА	АМЕРИКА	АФРИКА		АЗИЯ			
Испания	Северная Америка	Египет	Другие страны	Византия	Палестина	Индия	Китай
<p><b>1238.</b> Основание Гранадского эмирата, последнего арабского государства в Испании.</p> <p><b>1282.</b> Присоединение Сицилии к Арагону</p> <p><b>1297.</b> Присоединение Сардинии и Корсики к Арагону.</p> <p><b>1340.</b> Поражение марокканских войск в Кастилии.</p> <p><b>1369.</b> Союз Кастилии и Франции против Англии.</p>	<p><b>1300–1500.</b> Поселения ирокезов в долине реки Св. Лаврентия.</p> <p><b>1325.</b> Основание ацтекскими Теночтитлана.</p>	<p><b>1250.</b> Захват власти мамлюками, основавшими династию султанов, правивших Египтом и Сирией.</p>	<p><b>1250.</b> Основание исламского государства Мали.</p> <p>Захват Судана мамлюками.</p> <p>Образование государства Конго.</p> <p>Распад Марокко на несколько государств.</p>	<p><b>1243.</b> Вторжение монголов.</p> <p><b>1265.</b> Разграбление окрестностей Константинополя отрядами хана Берке.</p> <p><b>1300.</b> Турецкая оккупация малоазийских владений. Начало завоевания Византии турками.</p>	<p><b>1241–1308.</b> Вторжения монголов.</p>	<p><b>1234.</b> Вторжение монголов в Южный Сун, уничтожение государства Цзянь.</p> <p><b>1251.</b> Вторжение монголов в империю Южный Сун.</p> <p><b>1275–92.</b> Путешествие Марко Поло.</p> <p><b>1351–68.</b> Восстания в различных частях страны против господства монголов.</p> <p><b>1388.</b> Начало распада Делийского султаната.</p> <p><b>1398–99.</b> Нашествие Тимура, разграбление Дели.</p>	



## ЕВРОПА

Россия	Польша, Литва	Швеция	Англия	Франция	Германские государства
<b>1410.</b> Битва при Грюнвальде, разгром Тевтонского ордена при участии смоленских полков.			<b>1401.</b> Статут «О сожжении еретиков».	<b>1411–35.</b> Гражданская война.	Лишение феодалов самостоятельности.
	<b>1428–33.</b> Гуситское восстание в Силезии.	<b>1426–35.</b> Война с Ганзой.	<b>1415.</b> Высадка англичан в Нормандии.		<b>1420–27.</b> Походы против гуситов.
<b>1440.</b> Новгородская судная грамота.		<b>1434–36.</b> Антидатское восстание.	<b>1418–19.</b> Осада Руана, захват Северной Франции.	<b>1431.</b> Сожжение Жанны д'Арк.	<b>Ок. 1445.</b> Начало книгопечатания.
<b>1467.</b> Псковская судная грамота.	<b>1454–66.</b> Война Польши с Тевтонским орденом.	<b>1471.</b> Победа над датчанами.	<b>1428–29.</b> Осада Орлеана англичанами, Жанна д'Арк.		<b>1450.</b> Первая типография.
<b>1479.</b> Восстание новгородцев, его подавление.			<b>1450.</b> Разгром англичан.		
<b>1480.</b> Освобождение от монголо-татарского ига.	<b>1493.</b> Формирование двухпалатного сейма.	<b>1495.</b> Война с Россией.	<b>1475.</b> Вторжение англичан в Нормандию.		
			<b>1497.</b> Открытие побережья Северной Америки.	<b>1494–1559.</b> Итальянские войны между Испанией, Францией и Священной Римской империей; велись на территории Италии.	<b>1499.</b> Отделение Швейцарии от империи.
<b>1510.</b> Уничтожение Псковского веча.			<b>1503.</b> Роспуск феодальных дружин.		
<b>1514.</b> Взятие Смоленска, его присоединение к Москве.				<b>1508.</b> Камбрейская лига — союз против Венецианской республики.	
	<b>1525.</b> Секуляризация собственности Тевтонского ордена.	<b>1527.</b> Начало реформации.			<b>1517.</b> Начало Реформации.
<b>1547.</b> Принятие Иваном IV титула царя.			<b>1534.</b> Признание короля главой церкви.	<b>1519.</b> Поражение Франциска I на выборах императора Священной Римской империи, избрание Карла VII Испанского.	
<b>1550.</b> Судебник Ивана IV.			<b>1536.</b> Секуляризация монастырских земель.	<b>1547.</b> Эдикт о принудительном труде нищих.	<b>1529.</b> Первая осада турками Вены. <b>1540–47.</b> Австро-турецкая война.
		<b>1555–57.</b> Война с Россией.	<b>1555.</b> Основание		<b>1552.</b> Победа протестантских князей над Карлом V.
<b>1561–83.</b> Война с Польшей и Швецией из-за Ливонии.			<b>1557–59.</b> Война на континенте. Потеря Англией Кале, последнего ее владения на континенте.		Борьба с протестантизмом.
<b>1565.</b> Введение опричнины.	<b>1569.</b> Люблинская уния, образование Речи Посполитой.		русской компании.		<b>1555.</b> Религиозный мир — свобода вероисповедания.
			<b>1562.</b> Начало работоторговли в Америке.	<b>1572.</b> Варфоломеевская ночь.	



ЕВРОПА		АМЕРИКА	АФРИКА	АЗИЯ		
Итальянские государства	Испания	Континент	Континент	Турция	Индия	Китай
<p><b>1408, 13, 14.</b> Война Неаполя с Римом.</p> <p><b>1434.</b> Установление во Флоренции тирании Медичи.</p> <p><b>1469–92.</b> Во Флоренции правление Лоренцо Медичи.</p> <p>Начало упадка Венеции.</p> <p><b>1494.</b> Во Флоренции падение правления Медичи.</p>	<p><b>1469.</b> Брак Фердинанда Арагонского и Изабеллы Кастильской.</p> <p><b>1487–92.</b> Изгнание арабов из Малаги и Гренады.</p> <p><b>1492–1504.</b> Четыре экспедиции Колумба.</p> <p><b>1504.</b> Присоединение Неаполитанского королевства.</p> <p><b>1519–20.</b> Кругосветное плавание Магеллана.</p> <p><b>1534.</b> Основание ордена иезуитов.</p>	<p><b>1492–1503.</b> Плавание Колумба.</p> <p><b>1513.</b> Испанцы на Тихоокеанском побережье. Покорение испанцами Кубы.</p> <p><b>1519.</b> Испанцы в Перу, Гватемале, Мексике, Гондурасе.</p> <p><b>1525.</b> Образование испанцами Колумбии.</p> <p><b>1534–43.</b> Плавание французов в Канаду.</p> <p><b>1536.</b> Захват испанцами Аргентины.</p> <p><b>1567.</b> Нападения англичан на испанские владения в Мексике.</p>	<p>Захват Судана мамлюками. Образование государства Конго. Распад Марокко на несколько государств.</p> <p><b>1472.</b> Португальцы в Нигерии.</p> <p><b>1481.</b> Вторжение испанцев в Гвинею.</p> <p><b>1483.</b> Колонизация Анголы Португалией.</p> <p><b>1505–10.</b> Закрепление Испании на Северном побережье. Завоевание Алжира.</p> <p><b>1517.</b> Захват Турцией Египта.</p> <p><b>1524.</b> Плавание французов к северному побережью.</p> <p><b>1551.</b> Турки в Ливии.</p> <p><b>1573–74.</b> Захват турками Туниса. Захват Кении Португалией.</p>	<p><b>1402.</b> Разгром при Анкаре турецкой армии монголо-татарскими войсками.</p> <p><b>1442–56.</b> Борьба венгров против турецких завоеваний.</p> <p><b>1453.</b> Взятие Константинополя, конец существования Византии.</p> <p><b>1456.</b> Захват Греции.</p> <p><b>1459–1533.</b> Присоединение Сербии, Трапезундской империи, Лесбоса, Боснии, Валахии, Герцеговины, Молдавии, Курдистана, Армении, Сирии, Палестины, Ливана, Родоса.</p> <p><b>1526–1739.</b> Могольская империя.</p> <p><b>1530–31.</b> Первое посольство в Москву.</p> <p><b>1534.</b> Появление португальского отряда близ Бомбея, сооружение им форта Дигу.</p> <p><b>1573.</b> Покорение Кипра.</p>	<p><b>1420.</b> Путешествие итальянца Н. Конти.</p> <p><b>1466–72.</b> Путешествие русского купца А. Никитина.</p> <p><b>1498.</b> Открытие морского пути в Европу.</p> <p><b>1526–1739.</b> Могольская империя.</p> <p><b>1530–31.</b> Первое посольство в Москву.</p> <p><b>1534.</b> Появление португальского отряда близ Бомбея, сооружение им форта Дигу.</p>	<p><b>1420.</b> Нападение монголов на северные границы.</p> <p><b>1449.</b> Отражение нападения монголов на империю Мин.</p> <p>Централизация власти в империи Мин. Контроль над провинциями.</p> <p>Появление английских, испанских и голландских кораблей.</p> <p><b>Середина XVI в.</b> Проникновение первых миссионеров-иезуитов.</p> <p><b>1557.</b> Превращение Макао в португальскую колонию.</p> <p><b>1567.</b> Первое русское посольство.</p>
<p><b>1559.</b> Издание индекса запрещенных книг.</p>						



## ЕВРОПА

Россия	Польша, Литва	Швеция	Англия	Франция	Германские государства
<b>1578–84.</b> Походы Ермака в Сибирь.		<b>1570–95.</b> Война с Россией за Прибалтику.	<b>1577–80.</b> Кругосветное плавание Ф. Дрейка.		
<b>1589.</b> Учреждение патриаршества. <b>1590.</b> Начало колонизации Сибири. <b>1597.</b> Кабальное холопство.			<b>1583.</b> Захват острова Ньюфаундленд.		Усиление католической реакции.
	<b>1600.</b> Война за господство в Прибалтике.		<b>1600.</b> Основание Ост-Индской компании. <b>1609.</b> Начало колонизации Ирландии.	<b>1596.</b> Окончание религиозных войн.	<b>1590.</b> Начало контрреформации.
<b>1604–12.</b> Смутное время — Лжедмитрий I, Лжедмитрий II, королевич Владислав, Василий Шуйский, Семибоярщина.		<b>1613–17.</b> Война с Россией. <b>1617.</b> Столбовский мир.			
<b>1633.</b> Основание Греко-латинского училища. <b>1649.</b> Соборное уложение. <b>1654.</b> Присоединение Украины.	<b>1630.</b> Участие в Тридцатилетней войне.		<b>1642–46.</b> Гражданская война. <b>1649–53.</b> Протекторат Кромвеля. <b>1654.</b> Присоединение Шотландии.		
	<b>1657.</b> Освобождение Пруссии от вассальной зависимости. <b>1663–64.</b> Поход на Украину.	<b>1656–61.</b> Война с Россией.	<b>1662.</b> Продажа Франции Дюнкерка.	<b>1648.</b> Подписание Вестфальского мира. Швеция получила устья судоходных рек Германии; Франция — Эльзас, Верден, Мец и Туль; Голландия — независимость.	
<b>1667–71.</b> Восстание С. Разина. <b>1667.</b> Формальное начало раскола в Русской православной церкви. <b>1682.</b> Уничтожение местничества.		<b>1679.</b> Присоединение части Померании.	<b>1675.</b> Окончание Столетней войны.	<b>1655.</b> Французский губернатор на Гаити. <b>1659.</b> Пиренейский мир с Испанией.	<b>1675.</b> Разработка Лейбницем дифференциального и интегрального исчисления.
		<b>1688–97.</b> Война Швеции, Англии, Голландии, Испании, Баварии, Саксонии, Пфальца против Франции.		<b>1681.</b> Оккупация Страсбурга.	<b>1682–99.</b> Война Австрии против Турции.
<b>1697–98.</b> Великое посольство в Европу.			<b>1689.</b> Начало конституционной монархии.		
<b>1700–21.</b> Северная война.					<b>1697.</b> Венский договор России, Австрии и Венеции против Турции.



ЕВРОПА		АМЕРИКА	АФРИКА	АЗИЯ		
Итальянские государства	Испания	Континент	Континент	Турция	Индия	Китай
	<p><b>1581.</b> Присоединение Португалии и отпадение Северных Нидерландов.</p> <p><b>1588.</b> Разгром и гибель Непобедимой армады.</p> <p>Испания — ведущая колониальная держава.</p>	<p><b>1577–80.</b> Экспедиция Ф. Дрейка вокруг Америки.</p> <p><b>1583.</b> Захват Англией о. Ньюфаундленд.</p>				<p><b>1581.</b> Введение единого денежного налога.</p>
<p><b>1600.</b> Сожжение Дж. Бруно.</p>				<p><b>1583.</b> Объединение Боснии и Герцеговины.</p>		
				<p><b>1592–1606.</b> Война с Австрией.</p>		<p><b>1592–93, 1597–98.</b> Войны с Японией из-за Кореи.</p>
<p><b>1618–48.</b> Тридцатилетняя война.</p>		<p><b>1607.</b> Основание Англией первой колонии в Северной Америке.</p> <p><b>1617.</b> Англичане в Гвиане.</p> <p><b>1626.</b> На месте Нью-Йорка нидерландская колония.</p>			<p><b>1613.</b> Первая английская фактория.</p>	
	<p><b>1647–70.</b> Антииспанские восстания.</p>			<p><b>1620–21.</b> Война с Польшей.</p>	<p><b>1615–18.</b> Английское посольство.</p>	<p><b>1621.</b> Захват маньчжурами Шаньяна и Ляояна.</p>
	<p><b>1648–59.</b> Продолжение войны с Францией.</p>				<p>Планомерная колонизация Англией.</p>	
	<p><b>1665.</b> Независимость Португалии.</p>	<p><b>1663.</b> Канада — французская колония.</p>	<p><b>1654–64.</b> Вытеснение голландцами французов из Гвинеи.</p>	<p><b>1664.</b> Разгром турецкой армии австро-венграми.</p> <p><b>1669.</b> Захват о. Крита.</p>		<p><b>1658–62.</b> Русская миссия.</p> <p><b>1661–62.</b> Изгнание голландцев с Тайваня.</p>
		<p><b>1683.</b> Созыв I Нью-Йоркской ассамблеи.</p>			<p><b>1696.</b> Русское посольство.</p>	
	<p><b>1688–97.</b> Участие в войне против Франции.</p>					<p><b>1683.</b> Захват Тайваня маньчжурами.</p> <p><b>1686–89.</b> Нерчинское соглашение с Россией.</p>
				<p><b>1696.</b> Взятие русскими Азова.</p>		<p><b>1696.</b> Первый торговый караван из России.</p>



## ЕВРОПА

Россия	Польша	Швеция	Англия	Франция	Германия	Австрия
<b>1703.</b> Взятие русскими шведской крепости Ниеншанц. Основание Санкт-Петербурга.			<b>1701–14.</b> Война за Испанское наследство.			
<b>1709.</b> Полтавская победа. Присоединение к России Лифляндии и Эстляндии.			<b>1705.</b> Создание паровой машины.		<b>1710.</b> Открытие в Мейсене фарфоровой мануфактуры.	<b>1706.</b> Образование Венского банка.
<b>1725.</b> Образование Академии наук.	<b>1717.</b> «Немой сейм».	<b>1719.</b> Принятие конституции. После Северной войны потеря статуса великой державы.	<b>1714.</b> Начало правления Ганноверской династии.	<b>1717.</b> Пребывание Петра I в Париже. Торговый договор с Россией.		<b>1726.</b> Договор с Россией против Турции.
<b>1728.</b> Камчатская экспедиция Беринга.					<b>1733.</b> Русско-саксонский договор о Польском троне.	
<b>1733–35.</b> Война за Польское наследство.						
	<b>1740–42.</b> Война Пруссии с Австрией на территории Польши.		<b>1740–48.</b> Война за Австрийское наследство.			
<b>1755.</b> Открытие Московского университета.			<b>1755–63.</b> Франко-британская колониальная война.			
<b>1756–63.</b> Семилетняя война (Австрия, Франция, Россия, Испания, Саксония и Швеция против Пруссии, Англии и Португалии). При Петре III Россия перешла в лагерь прежних врагов, Екатерина II в 1762 г. отозвала из Европы русские войска.						
			<b>1762.</b> Изобретение механической прялки.			
			<b>1768–71, 1772–75.</b> Экспедиции Дж. Кука.	<b>1764.</b> Изгнание иезуитов.		<b>1771.</b> Секретное соглашение с Турцией против России.
<b>1772.</b> Первый раздел Польши.		<b>1772.</b> Новая конституция.	<b>1770.</b> Австралия — владение Англии.	<b>1768.</b> Покупка у Генуи Корсики.		<b>1773.</b> Ликвидация ордена иезуитов.
<b>1773–74.</b> Восстание Е. Пугачева.			<b>1781.</b> Захват Гвианы.	<b>1789.</b> Начало революции.		<b>1781.</b> Отмена крепостного права, пыток, свобода вероисповедания.
		<b>1788–90.</b> Война с Россией.			<b>1789.</b> Сильнейшие крестьянские волнения.	
		<b>1790.</b> Мир с Россией.				
<b>1792–93.</b> Первое посольство в Японию.	<b>1791.</b> Принятие сеймом конституции.			<b>1792–1804.</b> Республика.		<b>1792.</b> Война Австрии и Пруссии с Францией.
<b>1793.</b> Второй раздел Польши.		<b>1794.</b> Соглашение с Данией о нейтралитете.	<b>1795.</b> Захват острова Цейлон.			
<b>1795.</b> Третий раздел Польши.			<b>1800.</b> Упразднение Ирландского парламента.			
			<b>1801.</b> Морская конвенция с Россией.			
<b>1801.</b> Присоединение Грузии.						<b>1803.</b> Ликвидация суверенитета небольших княжеств.



ЕВРОПА		АМЕРИКА		АФРИКА	АЗИЯ	
Итальянские государства	Испания	США	Другие государства	Континент	Турция	Китай
<p><b>1701–14.</b> Война за Испанское наследство.</p> <p><b>1713.</b> Переход к Австрии Миланского и Мантуанского герцогств, Неаполитанского королевства.</p> <p><b>1740–48.</b> Война за Австрийское наследство.</p> <p><b>1748.</b> Переход части итальянских земель от Австрии к Испании.</p> <p><b>1767.</b> Изгнание иезуитов, конфискация их имущества.</p> <p><b>1789–99.</b> Борьба за независимость и единство.</p> <p><b>1793–95.</b> Война с Францией.</p> <p><b>1796–97.</b> Поход Наполеона.</p>		<p><b>1712.</b> Восстание негров в Нью-Йорке.</p> <p><b>1754–63.</b> Франко-индейская война.</p> <p><b>1758.</b> Первая индейская резервация.</p> <p><b>1763.</b> Захват Англией Канады.</p> <p><b>1775–83.</b> Война за независимость.</p> <p><b>1776.</b> Принятие Билля о правах и Декларации независимости.</p> <p>Возвращение Флориды Испании.</p> <p><b>1789.</b> Открытие конгресса. Выборы президента.</p>	<p><b>1718.</b> Преобразование Колумбии в вице-королевство.</p> <p><b>1731.</b> Восстание в Гондурасе против испанского владычества.</p> <p><b>1786.</b> Первое русское поселение на Аляске.</p>	<p>Окончательное вытеснение португальцев из Эфиопии.</p> <p><b>1757–90.</b> Изгнание европейцев из Марокко.</p> <p><b>1767–1857.</b> Компромиссные соглашения Марокко с другими странами.</p> <p><b>1798.</b> Высадка французской армии в Египте, война с Турцией.</p>	<p><b>1710–13.</b> Война с Россией.</p> <p><b>1718.</b> Мир с Австрией.</p> <p><b>1768–74.</b> Война с Россией.</p> <p><b>1783.</b> Передача Крыма России.</p> <p><b>1787–91.</b> Война с Россией.</p>	<p>Господство маньчжуров на всей территории.</p> <p><b>1725–28.</b> Посольство С. Л. Рагузинского.</p> <p><b>1751–60.</b> Захват Тибета Цинской империей.</p> <p><b>1765–69.</b> Война с Англией.</p> <p><b>1788–89.</b> Война с Вьетнамом.</p> <p><b>1793.</b> Возобновление торговли с Россией.</p> <p>Безуспешные попытки европейских держав официально проникнуть на территорию Китая.</p>



## ЕВРОПА

Россия	Польша	Швеция	Англия	Франция	Германия	Австрия
<b>1806.</b> Война с Наполеоном.			<b>1806–07.</b> Война Англии, Пруссии и России против Франции.			
<b>1810.</b> Учреждение Государственного совета. Начало военных поселений.	<b>1807.</b> Образование герцогства Варшавского.	<b>1808–09.</b> Война с Россией.	<b>1807–09.</b> Война с Турцией.	<b>1807.</b> Тильзитский договор с Россией.	<b>1808.</b> В Пруссии и Баварии отмена крепостной зависимости.	
<b>1812.</b> Присоединение Бессарабии. Отечественная война.				<b>1812.</b> Война с Россией.		
<b>1814.</b> Капитуляция Парижа.						
<b>1814–15.</b> Венский конгресс. Образование Священного союза.						
	<b>1815.</b> Образование Царства Польского, Краковской республики и Познанского великокняжества.	<b>1815.</b> Продажа Пруссии последнего шведского владения в Германии.	<b>1815.</b> Присоединение Мальты и Цейлона.	<b>1815.</b> Реставрация.	<b>1819.</b> Соглашение о совместном подавлении революционных выступлений.	<b>1815.</b> Союз 39 немецких городов во главе с Австрией.
<b>1825.</b> Восстание декабристов.			<b>1838–42.</b> Война в Афганистане.	<b>1830.</b> Революция.		<b>1831.</b> Подавление революции в Северной Италии.
<b>1837.</b> Первая железная дорога.		<b>1842.</b> Введение всеобщего начального образования.	<b>1840.</b> Захват Новой Зеландии.		<b>1848–49.</b> Революция.	<b>1848–49.</b> Революция.
<b>1837–76.</b> Завоевание Средней Азии.			<b>1849.</b> Завершение порабощения Индии.	<b>1848–49.</b> Революция.		<b>1851.</b> Восстановление неограниченной монархии.
<b>1849.</b> Дело петрашевцев.			<b>1856.</b> Парижский конгресс. Завершение Крымской войны.			
<b>1853–56.</b> Крымская война.		<b>1860.</b> Свобода вероисповедания.	<b>1864.</b> I Интернационал.		<b>1866.</b> Австро-прусская война.	
<b>1861.</b> Освобождение крестьян.					<b>1871.</b> Провозглашение Германской империи.	<b>1867.</b> Образование Австро-Венгрии.
<b>1863–64.</b> Польское восстание.						
<b>1864.</b> Судебная реформа.						
<b>1877–78.</b> Русско-турецкая война.				<b>1870–71.</b> Франко-прусская война.		<b>1878.</b> Оккупация Боснии и Герцеговины.
<b>1881.</b> Убийство Александра II. Попытка контрреформ.		<b>1889.</b> Закон об охране труда.	<b>1879–80.</b> Война в Афганистане.			
			<b>1890.</b> Разграничение сфер влияния в Африке.		<b>1898.</b> Покупка у Испании Каролинских и Марианских островов.	
			<b>1899–1902.</b> Война с бурами.	<b>1896.</b> Аннексия Мадагаскара.		



ЕВРОПА		АМЕРИКА		АФРИКА	АЗИЯ	
Итальянские государства	Испания	США	Другие государства	Континент	Турция	Китай
<p><b>1805.</b> Превращение Италии в королевство.</p>	<p><b>1808–13.</b> Французская оккупация. <b>1808–74.</b> Пять незавершенных буржуазных революций.</p>	<p><b>1812.</b> Основание русской миссии Росс.</p>	<p><b>1810.</b> Изгнание испанцев из Аргентины.</p>	<p><b>1820–22.</b> Завоевание Судана Египтом.</p>	<p><b>1806–12.</b> Война с Россией.</p>	
<p><b>1815.</b> Реставрация. <b>1818–24.</b> Репрессии австрийских властей.</p>	<p><b>1823.</b> Французская интервенция.</p>	<p><b>1818.</b> Вытеснение Испании из Флориды.</p>	<p><b>1819.</b> Освобождение Колумбии от Испании. <b>1824.</b> Поражение Испании в Перу. <b>1830.</b> Отделение от Колумбии Венесуэлы.</p>		<p><b>1821.</b> Антитурецкие восстания в Дунайских княжествах. <b>1828–29.</b> Война с Россией.</p>	
<p><b>1831–34.</b> Революции в Тоскане, Парме, Пьемонте, Папской области.</p>	<p><b>1837.</b> Закрытие монастырей и конфискация их имущества.</p>	<p><b>1842.</b> Уточнение границы с Канадой. <b>1845.</b> Создание Национальной ассоциации реформ.</p>	<p><b>1849–52.</b> Захват Англией Гондураса.</p>	<p><b>1833–40.</b> Войны Египта с Турцией.</p>	<p><b>1821.</b> Антитурецкие восстания в Дунайских княжествах. <b>1828–29.</b> Война с Россией.</p>	<p><b>1831.</b> Обстрел англичанами Гуанчжоу. <b>1839–42.</b> Война с Англией.</p>
<p><b>1848–50.</b> Революция во всех областях, ее подавление австрийскими войсками. <b>1859–61.</b> Народные восстания. <b>1862, 67.</b> Походы Гарибальди на Рим. <b>1871.</b> Провозглашение Рима столицей Италии.</p>	<p><b>1859–60.</b> Война с Марокко.</p>	<p><b>1848.</b> Война с Мексикой.</p>	<p><b>1859–69.</b> Строительство Суэцкого канала.</p>	<p><b>1838–47.</b> Захват Францией Гвинеи, Берега Слоновой Кости и Алжира.</p>	<p><b>1828–29.</b> Война с Россией.</p>	<p><b>1844.</b> Торговые договоры с Францией и США.</p>
<p><b>1888–98.</b> Таможенная война с Францией</p>	<p><b>1862, 67.</b> Походы Гарибальди на Рим. <b>1871.</b> Провозглашение Рима столицей Италии. <b>1881.</b> Уничтожение рабства на Кубе.</p>	<p><b>1861–65.</b> Гражданская война. <b>1867.</b> Покупка у России Аляски. <b>1868.</b> Введение 8-часового рабочего дня. <b>1870.</b> Избрание в конгресс первого негра.</p>	<p><b>1881.</b> Восстание буров. <b>1882.</b> Оккупация Египта Англией. <b>1884.</b> Протекторат Германии над Юго-Западной Африкой. <b>1895–96.</b> Война Эфиопии с Италией.</p>	<p><b>1859–69.</b> Строительство Суэцкого канала.</p>	<p><b>1871.</b> Конвенция о режиме Черноморских проливов. <b>1875–78.</b> Освободительные восстания в Боснии, Герцеговине, Болгарии. <b>1881.</b> Французский протекторат.</p>	<p><b>1831.</b> Обстрел англичанами Гуанчжоу. <b>1839–42.</b> Война с Англией. <b>1844.</b> Торговые договоры с Францией и США.</p>
	<p><b>1894.</b> Основание националистической партии басков.</p>	<p><b>1899.</b> Оккупация Кубы.</p>		<p><b>1881.</b> Протокол с Россией о границах. Попытки иностранных держав главенствовать в Китае.</p>	<p><b>1894–96.</b> Армянские погромы.</p>	



❖ Мы, не профессионалы, постигаем историю не в архивах, а по учебникам, монографиям, статьям. То есть о прошлом мы узнаем от интерпретаторов, внесших свое видение в изложение происшедшего. Французский историк Жюль Мишле (1798–1874) писал: «История — это неистовая гуманитарная химия, где мои личные страсти оборачиваются обобщениями, где народы, которые я изучаю, становятся мною, где мое “я” возвращается, чтобы вдохнуть жизнь в “мои народы”». Когда у Уинстона Черчилля спросили, кто, по его мнению, за последние двести лет оказал наибольшее влияние на мировую историю, он, ни на секунду не задумываясь, воскликнул: «Разумеется, историки!» В шутовском ответе великого политика присутствовала существенная доля истины. Поэтому следует с особой осторожностью выбирать тексты, по которым намерены изучать историю.





ГЛАВА 2  
КРАТКИЙ  
ИСТОРИЧЕСКИЙ  
СЛОВАРЬ





# Авиньонское пленение пап

**Авиньонское пленение пап** — вынужденное пребывание римских пап в г. Авиньоне (Южная Франция), где в марте 1309 — январе 1377 гг. (с перерывом в 1367–1370 гг.) находилась папская резиденция. В этот период высшая церковная власть оказалась под контролем французских королей, использовавших папство в интересах своей политики.

**Австрийское наследство, война за Австрийское наследство** — военное столкновение европейских держав (1740–1748) в связи с попыткой раздела владений Дома Австрийских Габсбургов. Согласно указу императора Карла VI (Прагматическая санкция 1713 г.), все наследственные земли Габсбургов были нераздельны, а престол, в случае отсутствия у него сыновей, должен был перейти к его старшей дочери Марии Терезии. Когда Карл VI умер (октябрь 1740 г.), права наследницы были оспорены государями Баварии, Саксонии и Испании. В начавшейся войне столкнулись две коалиции — франко-пруско-баварско-испанская и австро-англо-голландская, на стороне которой с 1746 г. выступала Россия. По Ахенскому договору (1748) Габсбургам удалось сохранить большую часть своих

владений, за исключением Силезии, отошедшей к Пруссии (Дрезденский мир 1745 г.), и части итальянских земель, полученных Испанией и Сардинией.

**Аккад** — рабовладельческое государство (город) на территории Двуречья, ок. 2200 г. до Р.Х. разгромленное гуттиями. См. Месопотамия.

**Аланы** — ираноязычные племена сарматского происхождения. С I в. жили в Приазовье и Предкавказье. Часть аланов участвовала в Великом переселении народов. Кавказские аланы (по-русски — ясы) — предки осетин.

**Алеманны** — германские племена, жившие в верховьях Дуная и Рейна, впервые упоминаются в начале III в.

**Аллод** (др.-в.-нем. al — полный и öd — владение) — свободно отчуждаемая индивидуально-семейная земельная собственность; впервые упоминается в Салической правде, постепенно уступил место бенефицию и феодалу. Оформился на территории бывшей Западной Римской империи в VI в. у вестготов, бургундов и франков, в VII–VIII вв. у других народов.

## Папский дворец, Авиньон (Франция) ▼







Альбигойский крестовый поход, ▲ осада Авиньона. 1226

**Альбигойцы** — участники еретического средневекового движения в Южной Франции в XII–XIII вв. Названы по центру движения — городу Альби. Лидерами его были Роже Транкавель и Раймон VI, граф Тулузский. Преданы анафеме папой Иннокентием III (1209) и стали объектом Крестового похода, возглавленного графом Симоном IV де Монфором. Разгром альбигойцев в результате длительной борьбы привел к присоединению графства Тулузского к домену французского короля (1229).

**Альморавиды** — династия (середина XI в. — 1146 г.), правившая в государстве, возникшем в ходе движения берберов в Северной Африке. В конце XI — начале XII вв. завоевали большую часть Пиренейского полуострова.

**Амориты** — семитские племена, выходцы из Аравии, обитали в Сирийской степи в XXVI–XVI вв. до Р. Х.

**Анналы** (лат. annales, от annus — год) — запись наиболее важных событий по годам, форма исторического произведения, характерная для древних.

**Анты** — объединения славянских племен, упоминавшиеся в византийских источниках V–VII вв., жили к востоку от Днепра, а также между Днестром и Днепром, воевали с Византией.

**Арианство** — течение в христианстве IV–VI вв., которое проповедовал александрийский священник Арий (ум. 336), не принимавший основной догмат христианства о единосущности Бога Отца и Бога Сына и утверждавший, что Христос не равен Богу Отцу, создан по воле его, не вечен. На I Вселенском соборе (325) арианство было осуждено, а сам Арий предан анафеме и отправлен в изгнание. Окончательно признано ересью на II Вселенском соборе (381).

**Археография** (греч.  $\alpha$  — древний и  $\gamma\rho\alpha\phi\omega$  — пишу) — вспомогательная историческая дисциплина, занимающаяся изучением вопросов издания письменных исторических источников.

**Археология** (греч.  $\alpha\rho\chi\alpha\iota\omicron\varsigma$  — древний и  $\lambda\omicron\gamma\omicron\varsigma$  — учение) — наука, изучающая прошлое человеческого общества по вещественным памятникам и реконструирующая по ним социально-экономическую историю эпох. Археологи производят раскопки древних захоронений и поселений, консервируют и реставрируют найденные вещественные памятники, изучают и интерпретируют результаты раскопок.

**Ахейский союз** — политическое объединение греческих полисов и общин Пелопоннеса. Был образован в 280 г. до Р. Х. в противовес влиянию Македонии и вел с ней постоянную борьбу до тех пор, пока не был разгромлен Римом в 146 г. до Р. Х. Территории участников союза были включены в состав римской провинции Македония.

Константин Великий сжигает арианские книги. Иллюстрация из сборника церковного права. Ок. 825 ▼





# Ахеменидов государство

**Ахеменидов государство** — древнеперсидская держава, существовавшая с середины VI в. до Р. X., включавшая большинство стран Ближнего и Среднего Востока от реки Инд до Эгейского и Средиземного морей. Основатель державы — Кир II из рода Ахеменидов. Государство Ахеменидов прекратило свое существование под ударами армии Александра Македонского.



◀ Герб государства Ахеменидов

**Библия** (греч. βιβλία, мн. от βιβλίον — книга) — Священное писание христианской религии, собрание текстов религиозно-нравственного характера. Христианская Библия состоит из 38 книг Ветхого Завета и 27 книг Нового Завета. Ветхий Завет почитается иудеями и христианами, но христианский Ветхий Завет имеет ряд отличий от иудейского. Тексты Библии складывались на протяжении XIII в. до Р. X. — II в. после Р. X.

**Большая Орда, Великая Орда** — монголо-татарское государство в Северном Причерноморье и Нижнем Поволжье, образовавшееся во второй четверти XV в. в результате распада Золотой Орды. В 1502 г. крымский хан Менгли-Гирей напал на Большую Орду, и она утратила самостоятельность.

**Бронзовый век** — культурно-исторический период, характеризуется выделкой предметов быта из бронзы, сменил каменный век.

**Буддизм** — одна из самых распространенных религий, возникла на территории Индии в VI–V вв. до Р. X., основатель — Сиддхартха Гаутама (623–544). Имя Будда (санскр. — просветленный) дается за достижение высшего совершенства. Получил распространение в странах Центральной и Восточной Азии, в Сибири. Не признает существования души и Бога как Творца. В основе буддизма лежат «благородные истины»: «Страдание и его причины, освобождение и путь к нему. Страдание —

Статуя Будды в г. Рабангла (Индия) ▼





состояние беспокойства, напряженности, желания и одновременно пульсации духа. Освобождение (нирвана) — состояние прекращения волнений дхарм, несвязанности личности с внешним миром. Дхармы — первичные элементы бытия и психофизические элементы жизни. Они вечны, постоянно появляются и исчезают. Их волнение — источник страданий, прекращается с достижением нирваны. У каждого человека своя дхарма».

**Бухарское ханство** — среднеазиатское государство, располагавшееся главным образом в бассейне реки Амударья между Закаспийской областью, Туркестаном и Афганистаном. Ядром Бухарского ханства была древнейшая его часть — Трансоксания, размещавшаяся на землях, лежащих по правую сторону от Амударьи. История ханства делится на два периода: Трансоксания (ок. 672–1500) и Бухарское ханство (1500–1868). В 1220 г. ханство захватил и разграбил Чингисхан. При разделе его империи между сыновьями Трансоксания досталась Чагатаю, в 1370 г. вошла в состав государства Темюра (Тамерлана), в XVI в. попала под власть Узбекского государства, в 1868 г. Бухарское ханство вошло в состав России.

**Вавилония** — рабовладельческое государство, располагавшееся в южной части Месопотамии, территория современного Ирака, возникло в начале II тыс. до Р.Х. Получило название от главного города Вавилона. Ее история делится на Старовавилонское царство (1894–1518), Касситский период (1518–1204), период ослабления Вавилонии (1204–626) и Нововавилонское царство (626–538). История Вавилонии состоит из непрерывающихся войн с Эламом, Ассирией, Аккадом, вторжений аморитов, касситов. В 538 г. до Р.Х. персидский царь Кир II захватил Вавилонию.

**Вальденсы, «лионские братья», леонисты** — еретическая секта, возникшая на юге Франции в конце XII в. Ее основатель, лионский купец Пьер Вальд, раздав свое имущество, возглавил общину лионских бедняков. Вальденсы требовали от католической церкви отказа от собственности, не признавали догмата о Христе, отрицали насилие и почитали каждого честного человека сыном Божиим.

**Вандалы** — группа племен восточных германцев (силинги и хасдинги) — обитатели Скандинавского полуострова, во II–I вв. до Р.Х. переселились на южное побережье Балтийского моря, в I–III вв. занимали территории от Одера до Дуная.

**Варвары** (греч. βάρβαρος — не греки, чужеземцы) — слово, которым древние греки называли всех чужеземцев, говоривших на непонятных языках и чуждых эллинской культуре.

**Варяги** — (др.-сканд. var — присяга) — в Древней Руси прозвище скандинавов, объединенных в отряды для торговли или разбоя.

**Великие географические открытия** — период с середины XV по середину XVII вв. — время интенсивной организации государствами Европы морских и сухопутных экспедиций с целью поиска новых территорий, где предполагалось обнаружить драгоценные металлы и камни, пряности, ткани, меха, а также рынки сбыта производимых в Европе товаров. Были открыты и исследованы территории и континенты, проложены торговые пути, зафиксированы контуры материков, произведен скачок в развитии науки и искусства, образовались огромные колониальные владения. Колонизация всегда влекла за собой

истребление коренного населения и его культуры. Европа закрепила главенство над другими континентами.

**Великий западный раскол** см. Схизма.

**Великий шелковый путь** — караванная дорога из Китая в страны Средней и Передней Азии, открыта во II в. до Р.Х. путешественником Чжан Цянем. Великий шелковый путь вел из Сианя через Ланьчжоу в Дуньхуан и далее разветвлялся: одна дорога вела в Ферганскую долину, другая — через Памир в Индию и на Ближний Восток. По этим дорогам шелковые ткани отправлялись на Запад. До XV в. Великий шелковый путь играл исключительную роль торговой, дипломатической и военной дороги, соединявшей Китай со странами Азии и Европы. С развитием мореплавания постепенно пришел в упадок.

**Великое переселение народов** — условное название массовых вторжений в IV–VII вв. германских, сарматских и других племен на территорию Римской империи, способствовавших распаду Западной Римской империи; сопровождалось образованием крупных племенных союзов, зарождением классов и сосредоточением власти в одних руках. Пришельцы не ассимилировались, способствовали забвению римской и греческой культур.

**Венский конгресс** — международный конгресс, завершивший наполеоновские войны; состоялся в Вене в сентябре 1814 — июне 1815 гг. В нем участвовали представители всех европейских государств, кроме Турции. Были восстановлены прежние династии, пересмотрены и зафиксированы границы, заключен ряд договоров, приняты постановления и декларации, вошедшие в Генеральный акт и приложения к нему. Система отношений между ведущими европейскими государствами, выработанная на Венском конгрессе, просуществовала до второй половины XIX в. Уже после окончания конгресса, 26 сентября 1815 г., Россия, Австрия и Пруссия подписали в Париже акт об образовании Священного союза.

**Вестготы, тервинги** — германское племя, западная ветвь готов. С III в. занимали территорию от Днестра до устья Дуная. В 376 г., спасаясь от гуннов, получили разрешение поселиться на территории Римской империи. В 377 г. подняли восстание против римлян и разгромили войска императора Валента у Адрианополя (378). После этого получили разрешение селиться на Балканском полуострове и заняли территории Мезии, Фракии и Македонии. Отсюда предпринимали опустошительные набеги на Константинополь, а при короле Аларихе I (395–410) — походы в Италию. В 410 г. захватили и разграбили Рим. При короле Атаульфе (410–415) поселились в Аквитании, где основали первое варварское королевство на территории Римской империи со столицей в Тулузе. Во второй половине VI в., при короле Эрихе (466–484), завоевали Овернь, Прованс и значительную часть Пиренейского полуострова. В 507 г., после поражения от короля франков Хлодвига I при Пуатье и последовавшей за этим потери Аквитании, центр вестготского королевства переместился в Испанию (Толедское королевство). В VIII в. государство вестготов пало под натиском арабов.

**Византия, Восточная Римская империя, Византийская империя** — государство IV–XV вв., образованное при распаде Римской империи. Столица — Константинополь. Население — греки, сирийцы, копты, армяне. Господствующий язык — греческий. Наибольшей территорией владела в VI в. при Юстиниане I, превратившись в средиземноморскую могущественную державу.



# Война за Австрийское наследство

В VII–IX вв. ее территория составляла только часть Балканского полуострова и Малой Азии. В 1204 г. участники Четвертого крестового похода захватили Константинополь, что привело к падению Византийской империи и образованию Латинской, Никейской и Трапезундской империй. В 1261 г. Византийскую империю удалось восстановить. Просуществовав чуть менее двухсот лет, она в 1453 г. пала под напором турецких войск.

**Война за Австрийское наследство** см. Австрийское наследство.

**Война за Испанское наследство** см. Испанское наследство.

**Война за Польское наследство** см. Польское наследство.

**Вселенские соборы** — общецерковные съезды представителей высшего христианского духовенства, собиравшиеся для обсуждения и решения важнейших вопросов вероучения, дисциплины и пр. Православная церковь признает семь первых соборов.

**Вселенские соборы:**

- 325. I Никейский (принятие Символа веры, осуждение арианства, определение времени празднования Пасхи);
- 381. I Константинопольский (аполлинаризм, божественность Св. Духа, уточнение Символа веры, осуждение ересей ариан, евномиян, савеллиан, маркеллиан);
- 431. Эфесский (несторианство);

- 451. Халкидонский (монофизитство);
- 553. II Константинопольский (осуждение несторианских сочинений);
- 680–681, 692. III Константинопольский (монофелитство);
- 787. II Никейский (иконоборчество);
- 869–870. IV Константинопольский (ересь Фотия);
- 1123. I Латеранский (инвеститура);
- 1139. II Латеранский (осуждение Арнольда Брешианского);
- 1179. III Латеранский (вальденсы, катары, порядок избрания папы римского);
- 1215. IV Латеранский (вальденсы и альбигойцы, санкционирование инквизиции);
- 1245. I Лионский (отлучение Фридриха II Гогенштауфена);
- 1274. II Лионский (уния с православной церковью);
- 1311–1312. Вьеннский (орден тамплиеров);
- 1414–1418. Констанцкий (великий раскол, Я. Гус);
- 1431–1449. Базельско-Флорентийский (борьба с папой Евгением IV, Флорентийская уния 1439 г. о православной и католической церквях);
- 1512–1517. V Латеранский (церковная реформа);
- 1545–1563. Тридентский (контрреформация, составление Тридентского исповедания веры);
- 1869–1870. I Ватиканский (догмат о первородном грехе, чистилище, догмат о непогрешимости папы).

**Иисус Христос. Мозаика. Базилика Сан-Витале, Равенна (Италия). IV в. ▼**





**Вспомогательные исторические дисциплины** — собирательное название ряда специальных научных дисциплин, разрабатывающих общие и частные вопросы методики и техники исторических исследований.

**Ганза** (ср.-н.-нем. Hansa — союз, товарищество) — торговое объединение северогерманских городов во главе с Любеком; образовалось в XII в., просуществовало формально до 1669 г. Торговые сделки ганзейских городов осуществлялись через конторы, находившиеся в Бергене, Брюгге, Лондоне, Новгороде и других европейских городах. Руководство в городах, входивших в союз, осуществлял купеческий патрициат.

**Генеалогия** (греч. γένεα — род и λόγος — слово, наука) — вспомогательная историческая дисциплина, изучающая происхождение родов, фамилий, отдельных лиц, родственные связи; занимается составлением родословий.

**География** — комплекс наук, занимающихся изучением Земли, ее природной среды, распределения на ней населения, экономических ресурсов.

**Геральдика** (позднелат. heraldica, от haraldus — глашатай) — вспомогательная историческая дисциплина, занимающаяся изучением гербов и других символических знаков отличия.

**Гиксосы** — группа азиатских племен, вторгшихся ок. 1700 г. до Р. Х. из Передней Азии в Египет и завоевавших его.

**Государство Ахеменидов** см. Ахеменидов государство.

**Государство Сасанидов** см. Сасанидов государство.

**Государство Селевкидов** см. Селевкидов государство.

**Греко-Бактрийское царство** — приблизительно между 250 и 130 гг. до Р. Х. располагалось на территории Средней Азии, образовалось в результате ослабления государства Селевкидов и отторжения от него среднеазиатских владений. Основано наместником Бактрии Диодотом, воспользовавшимся недовольством населения греко-македонским владычеством, прекратило существование из-за внутренних междоусобий и вторжения кочевых племен.

**Гунны** — кочевой народ, образовавшийся во II–IV вв. путем смешения тюркоязычных хунну и угорских племен Приуралья и Приволжья.

**Гутии** — древние полукочевые племена, в III–II тыс. до Р. Х. обитали на территории современного иранского Азербайджана.

**Двуречье** см. Вавилония; Месопотамия; Шумер.

**Декабристы** — русские революционеры, главным образом молодые дворяне-офицеры, участники тайных обществ, организовавшие 14 декабря 1825 г. восстание на Петровской (Сенатской) площади в Петербурге и другие выступления.

**Декларация независимости** — провозгласила независимость от Британии 13 североамериканских колоний, принята Континентальным конгрессом 4 июля 1776 г.

**Дорийцы** — одно из основных древнегреческих племен, первоначально населявшее Среднюю Грецию. В XI в. проникли в Юго-Западную Грецию и овладели ею, завоевали Крит, Родос, Феру и др.

**Ереси** (греч. αἵρεσις — особое вероучение) — религиозные течения, отклоняющиеся от вероучения данной церкви.

Гунны. Живопись. 1891 ▼





**Железный век** — эпоха распространения металлургии железа, изготовления железных орудий (IX–VII вв. до Р. Х.).



Железные наконечники копий. 550 г. до Р. Х. ▲

**Золотая Орда, Улус Джучи** — феодальное государство, основы которого были заложены в первой половине XIII в. ханом Батыем (Бату), сыном хана Джучи, на территории Хорезма и Северного Кавказа. Батый в 1236–1255 гг. завоевал области волжских болгар, половецкие степи, Крым. Во второй половине XIV в. основанная Батыем Синяя Орда (часто ее называют Золотой Ордой) была одним из самых больших государств в Европе и Азии. В 1378 г. произошло слияние Синей Орды с Белой Ордой, основанной братом Батыя — Ордой, и образование Золотой Орды. Ее южные территории включали Тебриз (Иран), северные — Башкирию и Волжскую Болгарию; на западе она простиралась до Дуная, а на востоке — до Оби и Иртыша. Коренные русские земли не входили в Золотую Орду, а попали в вассальную зависимость — население платило дань и подчинялось распоряжениям ханов. Золотая Орда была искусственным государственным образованием и просуществовала около 100 лет. Колоссальная территория, населенная народами с различной культурой, вероисповеданием и обычаями, сепаратистские тенденции и бесконечные смуты, неудачи в столкновениях с войсками пограничных государств, а затем русских князей предопределили падение Золотой Орды. Из нее выделилось несколько разнотнических ханств. Успех ордынских завоеваний обеспечивался мощью многочисленной конницы, хорошо поставленной разведкой, сильнейшим психологическим давлением на окружающие народы, невиданной жестокостью в отношении покоренных при их сопротивлении, коварной политикой, провоцировавшей раскол среди врагов.

**Иконоборчество** — религиозное движение VIII–XVI вв., боровшееся против поклонения изображению Бога. Одним из основных аргументов иконоборцев был тезис о «неописуемости Христа во плоти». В России иконоборчество достигло наивысшей активности в XIV в.

**Иконография** (греч. εἰκών — образ и γράφω — пишу) — 1) описание портретных изображений, а также те или иные образцы в живописи, скульптуре, графике, мозаике и др.; 2) установленные церковью правила изображения религиозных сюжетов или святых.

**Иллирия** — область в северо-западной части Балканского полуострова.

**Миниатюра из Хлудовской псалтири:** аллегорическое изображение иконоборчества. Художник комментирует действия иконоборцев, сопоставляя их с евангельскими событиями. Распятие на горе Голгофе; иконоборцы, замазывающие известью икону Христа. Воин справа подносит Христу губку, напитанную уксусом, другой воин пронзает Христа копьем ▼





**Империя Александра Македонского** — возникла в результате завоеваний греко-македонским войском под предводительством Александра Великого (356–323 до Р. Х.). Сын царя Филиппа II македонский царь Александр был выдающимся полководцем и имел в своем подчинении талантливых военачальников: Антипатра, Пармениона, Птолемея Лага и др. В 334 г. Александр начал войну против персидской державы. Переправившись через Дарданеллы, он в битве при реке Гранике разбил авангард персидской армии и овладел Малой Азией, большинство городов которой стремилось освободиться от персидского владычества. В 333 г. при Иссе Александр разбил основное войско персидского царя Дария III и захватил Средиземноморское побережье. Зимой 332–331 гг. греко-македонская армия заняла Египет и двинулась в Месопотамию, где наголову разбила персидское войско. Захватив центральную часть Иранского нагорья, в 329 г. Александр вторгся в Среднюю Азию, а в 327 г. — в Западную Индию. В 326 г. утомленное изнурительными походами греко-македонское войско повернуло на запад в направлении столицы империи — Вавилона. Готовясь к новым походам, в 323 г. Александр умер в Вавилоне от малярии. Гигантская территория от Дуная до Инда, завоеванная Александром Македонским, представляла собой самое крупное объединение Древнего мира. Империя Александра Македонского, непрочный конгломерат из множества разнородных образований, тотчас после его кончины распалась. На ее территории возник ряд недолговечных эллинистических государств.

**Инвеститура** (позднелат. investitura, от лат. investio — облачаю) — в средневековой Западной Европе юридический акт

о предоставлении сеньором вассалу должности, сана, феода, закрепляющий вассальную зависимость, сопровождавшийся клятвой в верности и символической передачей сеньором вассалу перчатки, меча, знамени, пучка соломки или горсти земли. Церковная инвеститура состояла во введении в сан и назначении на должность.

**Испанское наследство, война за Испанское наследство (1701–1714)** — военное столкновение Франции с европейскими державами за политическое и экономическое господство в Европе. Поводом для начала войны послужила смерть последнего Габсбурга на испанском троне — бездетного короля Карла II. Франция предъявила права на испанский престол (Людовик XIV был женат на сестре Карла II Марии Терезии). С аналогичными претензиями выступил император Священной Римской империи Леопольд I. Третьим претендентом на испанский трон явился принц Баварский Иосиф Фердинанд. По завещанию Карла II, стремившегося избежать раздела испанских владений, корона должна была перейти к внуку французского короля Людовика XIV Филиппу, герцогу Анжуйскому. В 1700 г. он стал испанским королем Филиппом V, а в 1701 г. — наследником французского трона. Если бы он унаследовал французский престол, то на западе Европы появилась бы могучая франко-испанская империя, противостоять которой было бы невероятно трудно. Против франко-испанской коалиции объединились Англия, Голландия, Священная Римская империя, Пруссия и др. По Утрехтскому (1713) и Раштадтскому (1714) мирным договорам Филипп V был признан испанским королем, но отказался от

**Мозаика, изображающая битву Александра Македонского против Дария Великого. Национальный археологический музей Неаполя (Италия) ▼**





прав на французский престол, император Священной Римской империи Карл VI получил испанские владения в Нидерландах и Италии (Неаполитанское королевство, часть Тосканы и герцогство Миланское), Пруссию признали королевством, в руках Англии оказался ряд испанских владений в Северной Америке (Новая Шотландия, земли вокруг Гудзонова залива и др.), контроль над испанским Гибралтаром и французский порт Магон (остров Менорка) в Средиземном море, а также монопольное право торговли африканскими неграми в испанских колониях Америки.

**История** — (греч. *ἱστορία* — исследование, рассказ, повествование о том, что узнано) — 1) всякий процесс развития в природе и обществе; 2) наука, изучающая развитие человеческого общества.

**Источники исторические** — весь комплекс документов и предметов материальной культуры, непосредственно отразивший исторический процесс, запечатлевший отдельные факты и свершившиеся события. Они подразделяются на семь групп: письменные, вещественные, этнографические, устные, лингвистические, фотодокументы, фонодокументы. Например, письменные источники включают летописи, законодательные акты, материалы делопроизводства, протоколы, договоры, дневники, мемуары, переписку и др.

**Источниковедение** — важнейшая вспомогательная историческая дисциплина, разрабатывающая теорию и методику изучения и использования исторических источников. Предметом изучения источниковедения являются письменные источники, но его принципы могут быть распространены на изучение всех исторических источников.

**Итальянские войны** — войны между Испанией, Священной Римской империей и Францией. Велись на территории Италии с участием других западноевропейских государств в 1494–1559 гг. Начавшись как попытка французских королей реализовать династические притязания на Неаполитанское, а затем Миланское герцогство, переросли в глобальный полувековой европейский конфликт. Завершились подписанием мира в Като-Камбрези (1559). Франция отказывалась от своих завоеваний в Италии, превратившейся фактически во владения испанских Габсбургов.

**Итальянские государства** — условное название герцогств, княжеств, коммун, республик, располагавшихся на территории будущей Италии.

**Иудаизм** — одна из древнейших религий, имеющая распространение главным образом среди иудеев, зародилась в Палестине в XIV–XIII вв. до Р. Х. Основы вероучения сосредоточены

Патинир И. Битва в Павии. Музей истории искусств, Вена (Австрия) ▼







Молитва в синагоге ▲

в Ветхом Завете — Библии, послужившей основой для христианской Библии. Оказал существенное влияние на ислам и христианство.

**Каменный век** — культурно-исторический период, в течение которого орудия труда и оружие изготавливались из камня, применялись дерево и кость. Сменился бронзовым веком. Каменный век исчисляется примерно от 800 тыс. лет назад, делится на палеолит, мезолит и неолит.

**Канонизация** — постановление высшей церковной власти о почитании умершего подвижника веры и благочестия как святого. См. Святость.

**Картография** — наука о составлении географических карт; само их составление.

**Касситы** — народность, обитавшая на территории Западного Ирана, в 1741 г. до Р. Х. впервые вторглась в Вавилонию, в XVI в. до Р. Х. овладела всей державой.

**Катары** (греч. καθάρσις — чистый) — приверженцы одной из крупнейших средневековых ересей, распространившейся в XI–XIII вв. в Северной Италии и Франции. Они полагали, что материальный мир, католическая церковь, светская власть созданы сатаной, и объявили папу римского наместником дьявола. Отрицали католические догматы и таинства, отвергали собственность, требовали ликвидации церковных богатств. В повседневной жизни проповедовали аскетизм, безбрачие, запрещали животную пищу и допускали самоубийство. Создали особую церковную организацию.

**Католицизм** — одно из христианских вероучений, наряду с православием и протестантизмом. Католицизм окончательно сложился после разделения в 1054 г. христианской церкви на восточную — православную и западную — католическую. В XVI в. из католической церкви выделились протестанты. Организация католической церкви отличается строгой централизацией и сложной иерархией. Глава церкви — римский папа, резиденция которого — Ватикан. Различия восточного и западного христианства начали проявляться в III в. и выразились в догматах, канонах и обрядах.

**Кельты** — племена индоевропейского происхождения, обитавшие в I тыс. до Р. Х. на территории современных Бельгии, Швейцарии, Франции, Южной и Западной Германии. В V–IV вв.

до Р. Х. появились в Северной Италии, в 390 г. до Р. Х. дошли до Рима, в III в. до Р. Х. опустошили Македонию, дошли до Северной Греции, переправились на Британские острова, в I в. до Р. Х. занимали территории современных Бельгии, Британских островов, Северной Испании, Франции и Швейцарии. Начиная с Галльских походов Цезаря кельты постепенно вливались в Римскую империю и романизировались. В V–VI вв. кельтские племена бриттов были вытеснены из Британии англосаксами и переселились на континент (Бретань).

**Кимвры** — германские племена, обитавшие на Ютландском полуострове. Во II в. до Р. Х. вторглись в пределы Римской империи, в 109–105 гг. до Р. Х. в Галлии нанесли римлянам ряд поражений, в 102 г. двинулись на Рим, но в 101 г. до Р. Х. были разгромлены при Верцеллах.

**Киммерийцы** — в греческой традиции иногда смешивались с другими народами; по Геродоту, киммерийцы — кочевое племя из южнорусских областей. За неимением письменных источников вопрос об индоевропейском происхождении остается открытым. Ассирийские источники содержат свидетельства о пребывании киммерийцев в VII в. до Р. Х. в Армении (Урарту). Ок. 675 г. до Р. Х. киммерийцы уничтожили государство фригийцев, в 652 г. до Р. Х. захватили столицу Лидии Сарды, ок. 600 г. до Р. Х. их, согласно Геродоту, разгромил лидийский царь Алиатт.

Вид на базилику Св. Петра, Ватикан (Италия) ▼





# «Книга Страшного суда»

**«Книга Страшного суда»** — свод материалов всеобщей земельной переписи в Англии, предпринятой по инициативе Вильгельма Завоевателя в 1086 г. с целью выявления материальных ресурсов королевских владений, а также прав собственности, фиксируя юридический статус крестьянского населения, перепись включила многих ранее свободных крестьян в состав феодальных крестьян. В названии отразилось отношение народа к переписи.

**Конфуцианство** — религиозное, этико-политическое учение. Его основы изложены древнекитайским мыслителем Конфуцием (ок. 551–479 до Р. Х.). На формирование конфуцианства существенное влияние оказали патриархально-общинные отношения. Основа конфуцианства покоится на идеализации и упрочении издревле установившихся традиций и существующего социального устройства, воспитании и самоусовершенствовании. Конфуцианство провозглашает власть суверена священной, а социальную иерархию — высшей справедливостью. Его сторонники почитают родителей, предков; каждая семья имеет свой храм, где выполняются предписанные обряды. В конфуцианстве отсутствуют мистика и жертвоприношения.

**Кордовский халифат** — государство на Пиренейском полуострове (929–1031), основное население — мосарабы — арабизировавшиеся христиане, находившиеся в подчинении у арабов.

**Кошицкий привилей 1374 г.** — соглашение шляхты с Людовиком I Анжуйским, в соответствии с которым шляхта признала короля, а король распространял на всю шляхту права и привилегии, бывшие до того лишь у крупнейших феодалов.

**Крестовые походы** — военно-колониционное западноевропейское движение за освобождение христианских святынь в Сирии и Палестине. Вдохновители походов рассчитывали отвлечь единоверцев от постоянных войн между христианами, потеснить арабо-мусульман в средиземноморском регионе и консолидировать европейцев вокруг церкви в борьбе против неверных.

**Крестовые походы:**

1096–1099. Первый крестовый поход. Провозглашен в Клермоне папой Урбаном II, собрал около 100 тыс. участников. Руководители — герцоги Готфрид Бульонский, Роберт Фландрский, граф Раймонд IV Тулузский, князь Боэмунд Тарентский, Юг де Вермандуа. Поход привел к захвату Антиохии, Иерусалима, Аккры, Триполи и образованию в Восточном Средиземноморье государств крестоносцев — Иерусалимского королевства, Трипольского и Эдесского графств и Антиохийского княжества. Для защиты завоеваний были созданы духовно-рыцарские ордены госпитальеров (иоаннитов) и тамплиеров.

1147–1149. Второй крестовый поход. Организован после захвата Эдессы эмиром Мосулой (1144). Руководители —

Статуя Конфуция, расположенная близ Храма Конфуция в провинции Цзянсу (Китай) ▼





французский король Людовик VII и германский император Конрад III. Потерпел полную неудачу, большая часть крестоносцев погибла от эпидемий и голода.

- 1189–1192. Третий крестовый поход. Организован папой Григорием VIII. Причиной похода стало завоевание Иерусалима (1187) египетским султаном Салах ад-Дином. Руководители — германский император Фридрих I Барбаросса, французский король Филипп II Август, английский король Ричард I Львиное Сердце. Фридрих I утонул при переправе через горную речку в Киликии, а его армия распалась. Ричард I захватил остров Кипр. После взятия крестоносцами Аккры Филипп II с войсками вернулся в Европу, а Ричард I безуспешно пытался овладеть Иерусалимом. В результате Иерусалим остался в руках мусульман, но христианским паломникам было разрешено посещать город в течение трех лет.
- 1202–1204. Четвертый крестовый поход. Был провозглашен папой Иннокентием III в 1198 г. Первоначально планировался против Египта. Руководители — Бодуэн IX, граф Фландрский, Бонифаций I Монферратский, венецианский дож Энрико Дандоло. Поход привел к захвату Константинополя, распаду Византийской империи и образованию на ее месте Латинской, Никейской, Трапезундской империй и Эпирского царства.
1212. Крестовый поход детей. Организован в связи со слухами, что Иерусалим могут освободить лишь подростки, не знающие греха. Поход не удался. На пути в Святую землю тысячи детей-крестоносцев погибли от голода, попали в рабство.
- 1217–1221. Пятый крестовый поход. Направлен против Египта. Руководители — венгерский король Эндре II, король Иеруса-

лимский Жан де Бриенн. Окончился неудачей. Крестоносцы овладели крепостью Дамиетта в устье Нила (1219), но спустя некоторое время были выбиты оттуда и покинули Египет.

1228–1229. Шестой крестовый поход. Руководитель — германский император Фридрих II. Крестоносцам удалось мирным путем посредством договора с египетским султаном овладеть Иерусалимом.

1248–1254. Седьмой крестовый поход. Организован после захвата Иерусалима мусульманами (1244). Руководитель — французский король Людовик IX Святой. Была захвачена Дамиетта (1249), но после этого король попал в плен к египетскому султану и освобожден после выплаты выкупа и сдачи Дамиетты.

1270. Восьмой крестовый поход. Поход вызван захватом Антиохии мусульманами (1268). Руководитель — Людовик IX. Войска высадились в Тунисе, рассматриваемом как база для наступления на Египет и Палестину. Вскоре король скончался от чумы.

К Крестовым походам относят и другие военные экспедиции — испанскую реконкисту, походы против альбигойцев и славян.

**Кривичи** — восточнославянское племенное объединение, занимавшее в VI–IX вв. территории в верхнем течении Днепра, Волги и Западной Двины, а также южную часть бассейна Чудского озера. В X–XI вв. на их землях образовались Смоленское и Полоцкое княжества.

**Крымская война (Восточная война)** — война России с коалицией Англии, Франции и Турции за господство на Ближнем Востоке. Предлогом к войне явился спор между православным

И. К. Айвазовский. Синопский бой. 1853. Центральный военно-морской музей, Санкт-Петербург (Россия) ▼





# Кушанское царство

и католическим духовенством в 1852 г. из-за обладания «святыми местами» в Палестине. Император Николай I в ультимативной форме потребовал от турецкого правительства, чтобы все православные подданные Османской империи пользовались особым покровительством русского царя. Россия рассчитывала на поддержку Австрии и Пруссии, а также на невозможность союза Англии с Францией. Турция отвергла ультиматум Николая I, и Россия порвала с нею дипломатические отношения. Тогда с согласия Турции в Дарданеллы вошла англо-французская эскадра, а русские войска вступили в Молдавию и Валахию. Турецкий султан 4 октября 1853 г. объявил России войну. Главные силы турок в Закавказье двинулись на Тифлис, но после упорных боев отступили. Русской армии удалось одержать ряд побед над превосходящими силами противника. 18 ноября в Синопском сражении был уничтожен турецкий флот на Черном море; 23 декабря англо-французский флот направился к берегам Крыма. 10 апреля 1854 г. союзные корабли обстреляли Одессу. В июле произошла высадка англо-французских войск в Варне. Союзные эскадры двинулись в Белое и Балтийское моря и к Петропавловску-на-Камчатке. Летом 1854 г. возникла угроза нападения Австрии, Швеции и Пруссии на Россию. Главные силы русских соединились на западной границе, в тылу русской армии сосредоточились австрийские войска. 9 июня 1854 г. начался отход русской армии за Дунай. К сентябрю Молдавию и Валахию заняла Австрия. На Балтике союзники блокировали Кронштадт и Свеаборг, но атаковать не решились. Сделав неудачную попытку высадиться в Финляндии, они отошли к Аладанским островам, а осенью вовсе покинули Балтийское море. На Белом море бомбардировке подверглись Кола и Соловецкий монастырь. Гарнизон Петропавловска-на-Камчатке разбил десант союзников. В Закавказье, несмотря на подавляющий численный перевес турецкой армии, русским войскам удалось одержать сокрушительную победу и фактически уничтожить армию противника.

2 сентября 1854 г. англо-франко-турецкие войска приступили к высадке под Евпаторией, 8 сентября русская армия потерпела поражение на реке Альма и отошла за Севастополь, в середине сентября началась героическая оборона Севастополя. Успех русской армии сопутствовал лишь в Закавказье. В конце 1855 г. военные действия на всех фронтах фактически прекратились, 18 марта 1856 г. в Париже был подписан мирный договор, по которому Россия соглашалась не держать военно-морской флот на Черном море, уступала южную часть Бессарабии, признавала коллективный протекторат союзников над Молдавией.

**Кушанское царство** — государство, занимавшее в I–III вв. часть современной территории Средней Азии, Афганистана, Северной Индии, Западного Пакистана и Туркестана. Наряду с Парфией, Римом и государством Хань, Кушанское царство было могущественнейшей державой. Возникло после разгрома кочевыми племенами Греко-Бактрийского царства. Ядром нового государства стала Бактрия. В IV в. Кушанское царство распалось на несколько мелких княжеств.

**Лангобардское право** — кодекс законов, записи обычного права; изложено в Лангобардской правде (эдикт короля Ротари, 643 г.), содержит описание быта, нравов, судопроизводства, государственного устройства, социально-экономических отношений.

**Лангобарды** (нем. Langobarden — длиннородые) — германское племя, обитавшее по нижнему течению Эльбы, а затем на Дунае. В 568 г. вторглись в Северную Италию, где образовали лангобардское королевство (отсюда название Ломбардия) со

столицей в Павии. Побеждены и завоеваны Карлом Великим в 774 г.

**Латинская империя** — государство со столицей в Константинополе, образованное крестоносцами в 1204 г. после разгрома ими Византии. В 1261 г. никейский император Михаил VIII Палеолог изгнал латинян из Константинополя. Официально Латинская империя называлась Романией.

**Летописи** — русские рукописные исторические произведения, рассказы о событиях каждого года, преимущественно краткие, расположенные в хронологическом порядке, обычно начинались словами: «В лето». До наших дней дошло большое количество списков разных летописей; они-то и являются одним из главных источников наших знаний о Древней Руси.

**Лидия** — древнее государство на западе Малой Азии, располагавшееся в долине реки Герма, славилось ювелирными, коженными и ткацкими изделиями. В 546 г. до Р.Х. завоевана персами, в IV в. до Р.Х. входила в державу Александра Македонского.

**Ломбардская лига** — союз городов Ломбардии, созданный в XII в. для борьбы с императорами Священной Римской империи; в нее входило шестнадцать городов; распалась в XIII в.

**Македония** — область в северо-восточной части Балканского полуострова. Македонская народность сложилась в V в. до Р.Х. в результате смешения населения нижнедунайской раннеэолитической культуры с греческими, иллирийскими и фракийскими этническими элементами. В глазах эллинов македоняне считались полуварварским народом. Политическое объединение Македонии происходило в VI–IV вв. до Р.Х. В конце VI в. до Р.Х. Македония была завоевана Персией и участвовала в походе Ксеркса против Греции, но восстановила независимость и постепенно стала принимать участие в греческих делах. Централизация царской власти и мощная армия, построенная на основе фаланги, позволили македонским царям вести активную завоевательную политику. При Филиппе II Македонией



◀ Бюст Филиппа II, Македония



были завоеваны Амфиполь, Иллирия, Олинф, Пеония, Фессалия, Фракия, подчинена вся Греция. Сын Филиппа II Александр III Великий благодаря победоносным походам в 334–323 гг. до Р. Х. создал державу, охватывавшую огромную территорию от Балканского полуострова до нижнего течения Инда. После смерти Александра распавшаяся держава стала предметом борьбы диадохов (преемников). Внутренние раздоры ослабили собственно Македонию, постоянные войны с греческими полисами привели к необходимости вывода в 229 г. до Р. Х. македонского гарнизона из Афин. Вслед за потерей Греции началась борьба Македонии с Римом, длившаяся около пятидесяти лет. В 148 г. до Р. Х. Македония превратилась в римскую провинцию.

**Македонские войны** (215–205 до Р. Х.; 200–170 до Р. Х.; 171–167 до Р. Х.) — военные столкновения с Римом, закончившиеся полным поражением Македонии.

**Мамлюки** (араб. мамлюк — раб, белый раб) — гвардейцы последних египетских султанов династии Айюбидов, набиравшиеся из рабов тюркского, кавказского, греческого и славянского происхождения. Захватили власть в Египте в 1250 г. и правили

(две династии) самостоятельно до турецкого завоевания (1517). Фактически, однако, мамлюки сохранили контроль над страной и представляли ведущую политическую силу Египта. В 1811 г. паша Мухаммед Али истребил несколько сотен представителей наиболее могущественных мамлюкских родов, и их влияние было подорвано.

**Манихейство** — религиозно-философское учение, возникшее в III в. на Ближнем Востоке и распространившееся в III–XI вв. от Северной Африки до Китая. В поздней Римской империи и Византии подвергалось ожесточенным гонениям со стороны государства и ортодоксального христианства. В Средней и Центральной Азии нашло более благоприятную почву. Основатель манихейства перс Мани (216–277), родом из Вавилонии, считал своими предтечами Зороастра, Будду и Христа. В основе — дуалистическое учение о борьбе добра и зла, света и тьмы как изначальных и равноправных принципов бытия. В Средние века оказало значительное влияние на формирование дуалистических ересей павликиан, богомилов и катаров.

**Маркоманы** — племя древних германцев, населявшее в I в. до Р. Х. районы Майна, а затем современную Чехию.

**Франциско Гойя. Восстание 2 мая 1808 г. в Мадриде. 1814. Музей Прадо, Мадрид (Испания) ▼**





# Маркоманская война

**Маркоманская война** — война германских и сарматских племен против Рима эпохи Марка Аврелия. Завершилась заключением мира, по которому восстанавливались довоенные границы.

**Мегалитические культуры** — общее название культур эпохи энеолита и бронзового века. Одним из главнейших элементов мегалитических культур являются мегалитические постройки.

**Медиевистика** (лат. *Medium aevum* — Средние века) — область исторической науки, изучающая историю Средних веков Европы (условные границы: V — середина XVII вв.).

**Медный век** — переходный период от неолита к бронзовому веку.

**Мезолит** (греч. μέσος — средний, промежуточный и λίθος — камень) — эпоха каменного века, переходная между палеолитом и неолитом, датируется между VII и V тыс. до Р. Х.

**Месопотамия, Двуречье** (от греч. μέσος — посреди и ποταμός — река) — территория в Передней Азии, междуречье Тигра и Евфрата по среднему и нижнему течению. Расположенные на ней рабовладельческие государства в IV–III тыс. до Р. Х. создали крупнейшую культуру Древнего Востока. В указанный выше период в Месопотамии главенствовали Шумер и Аккад. К началу II тыс. до Р. Х. на месте распавшихся Аккада и Шумера образовалась Вавилония, просуществовавшая до 538 г. до Р. Х. В IX–VII вв. до Р. Х. Месопотамия входила в состав Ассирийской



◀ Табличка с изображением сцены из жизни. Шумер (Иран)

**Мегалитические колонны возле Аддис-Абеба (Эфиопия)** ▼





державы, затем ее завоевали персы, парфяне, сасаниды, сельджуки, турки, создавшие один из крупнейших центров культуры.

**Мессения** — область Древней Греции, располагавшаяся в юго-западной части Пелопоннесского полуострова. В XI в. до Р. Х. была заселена дорийцами. В результате Мессенских войн в середине VIII в. до Р. Х. Мессения оказалась под властью Спарты, а ее население было порабощено.

**Мидия** — первоначально наименование племенного союза, затем — царства, расположенного в северо-западных областях Иранского нагорья. Впервые мидяне упоминаются в Ассирийских летописях IX в. до Р. Х. Мидийское царство возникло в VII в. до Р. Х. в результате антиассирийского восстания, поддержанного киммерийцами и скифами. В союзе с Вавилонией Мидия разгромила Ассирийскую державу, завоевала Урарту, Северную Месопотамию, Парфию, Персию и часть Малой Азии. В VI в. до Р. Х. на подконтрольных ей территориях разросся персидский племенной союз, война с которым (553–550 гг. до Р. Х.) закончилась поражением Мидии, захватом ее столицы Экбатаны (современный Хамадан) и включением в состав Персидской державы. Последнее упоминание о Мидии как самостоятельном государстве имеется в армянских источниках I в. до Р. Х.



Старинные керамические вазы. ▲  
Микены (Греция)

Руины дворца в Кноссе. Крит (Греция) ▼





**Микенская культура** — культура материковой Греции и островов Эгейского моря эпохи бронзового века (вторая половина II тыс. до Р.Х.). Центр — город Микены (Пелопоннес). В XIII–XII вв. до Р.Х. центры микенской культуры были разрушены дорийцами.

**Минойская культура** — названная по имени легендарного царя Миноса культура Крита, достигшая расцвета в III–II тыс. до Р.Х. Доказано, что с XVI в. до Р.Х. оказывала сильное влияние на материковую Грецию. Критское царство представляло собой мощную морскую державу с хорошо развитыми торговыми связями, известно широкое взаимодействие его с государствами Передней Азии. Ярким свидетельством минойской культуры являются дворцы, городские строения, керамика, резные печати, украшения, фрески.

**Могольская империя** — крупнейшая феодальная держава средневековой Индии. Основал империю и правившую в ней династию Великих Моголов бывший эмир Ферганы и повелитель Кабула Бабур, воспользовавшийся смутой в Делийском султанате и вторгшийся в 1526 г. в пределы Индии. При Бабуре (1526–1530) в его империю входили территории Афганистана, Пенджаба, долины Джамны — Ганга. Столицы — Агра и Дели. Внук Бабура Акбар (1556–1605) продолжил завоевания деда и присоединил к империи огромные территории Северной Индии, Восточного Афганистана, Кахандешема, часть Ахмаднагарского султаната. За полувековое правление он провел ряд реформ, укрепивших политический строй и улучшивших социальное положение населения. Наивысшего расцвета Могольская империя достигла в середине XVII в., далее внутренние распри, сопровождавшиеся расчленением державы на независимые владения, привели к началу ее упадка. В 1739 г. в империю вторглась иранская армия, овладевшая Дели и разграбившая город. Воспользовавшись распадом империи, Англия и Франция приступили к колонизации Индии, в 1803 г. англичане захватили Дели, и последний Великий Могол Шах Алам II превратился в пенсионера Ост-Индской компании.

**Монголо-татарское иго на Руси (1240–1480)** — комплексная система порабощения и управления завоеванными территориями Руси, имевшая целью взимание дани. Воспользовавшись дроблением русских земель на многочисленные княжества и усилением междоусобий, монголо-татарская Орда — «конная империя» — завладела огромными территориями. Для обложения данью в 1257–1259 гг. была произведена перепись всего русского населения. Кроме выплаты дани, требовалось выполнять подворную и воинскую повинности, а также содержать ордынских чиновников. Умело подогревая распри и соперничество князей, завоевателям удавалось малым количеством чиновников эффективно управлять необъятными территориями и получать огромную дань. После Куликовской битвы (1380) иго носило номинальный характер. Окончательно свергнуто Иваном III в 1480 г. Если до ордынского нашествия Древняя Русь в отношении архитектуры, живописи, литературы, ремесел, законодательства, умения торговать и вести хозяйство находилась на одном примерно уровне с европейскими государствами, то монголо-татарское иго, длившееся 240 лет, постепенно превратило русские княжества в отсталые государства. В период монголо-татарского ига на ослабленную Русь постоянно нападали войска соседних государств. Связи с европейскими странами прервались почти полностью. Потребовалась четверть тысячелетия, чтобы Россия превратилась в полноправную могучую европейскую державу.

**Монофелитство** (греч. *μόνος* — один и *θέλημα* — воля) — христианское учение (VII в.), согласно которому Иисус Христос воплощает две природы — божественную и человеческую, но единую волю — божественную. Осуждено VI Вселенским (III Константинопольским) собором (680–681).

**Монофизитство** (греч. *μόνος* — один и *φύσις* — природа, естество) — учение в христианстве, возникло в V в. Монофизиты пытались решить вопрос о характере человеческой природы Иисуса Христа и признавали поглощение ее божественной. Осуждено Халкидонским Вселенским собором (451).

**«Народы моря»** — собирательный термин, принятый в отношении племенных объединений, вторгшихся около XII в. до Р.Х. с Балканского полуострова через Эгейское море в Переднюю Азию. Наиболее известны филистимляне.

**«Немой сейм»** — однодневный польский сейм, состоявшийся 1 февраля 1717 г., утвердивший соглашение между магнато-шляхетской Тарногородской конференцией и королем Августом II. Кроме докладчика, на заседании этого сейма никто не выступил.

**Неолит** (греч. *νέος* — новый и *λίθος* — камень) — позднейшая эпоха каменного века, сменившая эпоху мезолита. Начало неолита — изобретение глиняной посуды и возникновение земледелия.

**А. М. Васнецов. Татары идут. 1909** ▼





**Несторианство** — учение о человеческой природе Христа, который благодаря наитию Святого Духа стал Мессией. Глава учения — константинопольский епископ Несторий (ум. ок. 451).

**Никейская империя** — государство на северо-западе Малой Азии (со столицей в городе Никея), образовалось в 1204 г. после разгрома Византии крестоносцами. В 1261 г. император Никеи Михаил VIII Палеолог занял Константинополь и восстановил Византийскую империю.

**Новгородская судная грамота** — важнейший правовой документ Новгородской феодальной республики, дошедший до наших дней в редакции 1471 г. и имеющий название: «О суде и о закладе на наездники и на грабещики» (о суде и наказании вымогателей и грабителей). Содержание Новгородской судной грамоты основано на судебной реформе 1385 г. Она зафиксировала роль архиепископа, посадника, тысяцкого, наместника и тиуна в законодательстве республики.

**Нортумбрия** — самое северное англо-саксонское королевство Британии, образовалось ок. 605 г. путем слияния двух королевств англов: Берниции и Дейры, — в 954 г. вошло в состав объединенной Англии.

**Нумидия** — в древности область Северной Африки, занимавшая часть территории современного Алжира. В III в. до Р. Х. находилась под владычеством Карфагена, всегда принимала



Скифская фибула — сокол ▲

Корнелис Корт. Битва при Заме. 1567 ▼





сторону его противников. Во II в. до Р. Х. Нумидия окрепла и даже в 111–105 гг. до Р. Х. выступила против Рима, но потерпела поражение и попала под власть победителя, в 46 г. до Р. Х. была превращена в римскую провинцию, в 429–430 гг. ее завоевали вандалы, в 533 г. — византийцы, в VII в. — арабы.

**Нумизматика** (лат. *numisma* — монета) — вспомогательная историческая дисциплина, изучающая историю монетной чеканки и денежного обращения.

**Османская империя, Оттоманская империя** — официальное название султанской Турции по имени основателя династии Османа I. Сложилась в XIV–XVI вв. в результате турецких завоеваний в Азии, Африке и Европе. Распалась после поражения в Первой мировой войне.

**Остготы, остроготы, грейтунги** — германское племя, восточная ветвь готов, с III в. селились по Днепру. При короле Эрманирихе образовали обширный племенной союз и занимали территорию от Балтийского до Черного моря. Были разгромлены гуннами и частично вошли в гуннское племенное объединение, а частично переместились за Дунай, на римские территории. После распада гуннского союза поселились в дунайских областях. При короле Теодорихе Великом (474–526) остготы завоевали Италию и основали Остготское королевство со столицей в Вероне. Были разгромлены византийским императором Юстинианом I в середине VI в.

**Отечественная война 1812 года** — освободительная война России против агрессивной наполеоновской Франции. Подготовка Франции к войне активизировала действия русской дипломатии. Весной-летом 1812 г. Россия заключила договоры с Англией, Швецией, Испанией и Турцией. Еще с 1810 г. началось увеличение численного состава армии, к марту 1812 г. она достигла 600 тыс. человек, но на Западном театре удалось сосредоточить лишь 230 тыс. человек, входивших в состав трех армий. 1-я армия во главе с М. Б. Барклаем-де-Толли развернулась на линии Расселины — Лида; 2-я армия под командованием П. И. Багратиона — между Неманом и Бугом. Эти две армии прикрывали Петербург и Москву от наступления противника.

**Атака Шевардинского редута.**

Литография по рисунку Н. Самокиша. 1910 ▼



3-я армия во главе с А. П. Тормасовым располагалась в районе Луцка и прикрывала киевское направление. Общее руководство войсками находилось в руках Александра I, главнокомандующий назначен не был. Против русской армии Наполеону удалось сосредоточить 600 тыс. человек, что давало ему почти тройное превосходство в численности. В планы Наполеона входило генеральное сражение в приграничном районе, разгром русской армии и заключение мира на позорных условиях. Не объявляя войны, 12 июня 1812 г. французская армия форсировала Неман и двинулась на Вильно, но русской армии там не нашла. Не давая превосходящему противнику сражения и опасаясь расчленения целостности армии, Александр I начал отступление, оставив в районе Дриссы корпус П. Х. Витгенштейна для прикрытия петербургского направления. 6 июля монарх покинул армию, но не назначил главнокомандующего, старшим оставался Барклай-де-Толли. В тот же день царь подписал манифест о созыве народного ополчения. Вскоре французы узнали, что такое партизанская война народа против оккупантов. Отступая и маневрируя, 1-я и 2-я армии 22 июля соединились вблизи Смоленска, сорвав план противника разбить русские войска по частям. 15 июля Тормасов разбил у Кобрина Саксонский корпус Ж. Ренье. 19 июля на соединение с 3-й армией из Молдавии выступила Дунайская армия П. В. Чичагова. Витгенштейн успешно действовал против французов, не давая им продвигаться на Петербург. Начальный этап кампании разрушил планы Наполеона — генерального сражения не произошло, а французы потеряли до 150 тыс. убитыми и ранеными, пала дисциплина, замедлились темпы наступления. В конце июля Наполеон попытался зайти в тыл русской армии. В ходе кровопролитного сражения 6 августа русская армия оставила Смоленск и, сохранив свои силы, отошла к Дорогобужу. 8 августа главнокомандующим был назначен М. И. Кутузов, 17 августа он прибыл в армию, 26 августа произошло Бородинское сражение. Обе армии потеряли в сумме до 100 тыс. человек. 1 сентября на совете в Филях было решено оставить Москву без боя. На другой день Наполеон вошел в опустевший город, где начались пожары, не прекращавшиеся до 6 сентября. Успешно маневрируя, 21 сентября русская армия расположилась в Тарутине, прикрыв богатые продовольствием южные районы России. Кутузов занялся пополнением армии, улучшением ее боеготовности, руководством нападениями на обозы противника, лагеря, гарнизоны, ведением партизанской войны. Попытка Наполеона заключить мир успеха не имела. 6 октября под Тарутином авангард И. Мюрата потерпел поражение. 7 октября французы покинули Москву и двинулись по Старой Калужской дороге. 12 октября состоялось сражение под Малоярославцем. Понеся крупные потери, Наполеон не рискнул пробиваться дальше и повернул на разоренную французами Смоленскую дорогу. Кутузову оставалось организовать преследование бежавшего неприятеля. Отступление французов подвергалось непрерывным нападениям казаков, летучих отрядов, партизан. Противник бросал артиллерию. В ноябре начались холода, французские солдаты замерзали, отставали, сдавались в плен. Сражение под Красным 3–6 ноября резко снизило боеспособность противника, после переправы через Березину 14–16 ноября «Великая армия» Наполеона перестала существовать. 23 ноября император передал командование Мюрату и уехал в Париж. 28 ноября русская конница ворвалась в Вильно. Кутузов оставил там главные силы для отдыха и с частью войска преследовал противника. 14 декабря остатки неприятельской армии перешли через Неман. В этой кампании Франция потеряла 550 тыс. человек, Россия — 200 тыс.





**Палитра и кисти принцессы Макетатон. ▲**  
Ок. 1353–1336 гг. до Р. Х.

**Палеография** (греч. παλαιός — древний и уράφω — пишу) — вспомогательная историческая дисциплина, изучающая историю письма, материалы и орудия письма, выявляющая и исследующая закономерности развития графических форм письма. Позволяет устанавливать даты письменных исторических источников.

**Палеолит** (греч. παλαιός — древний и λίθος — камень) — древний каменный век, первый из трех основных периодов каменного века.

**Парфяне, парны** — иранская народность, кочевники, обитавшая на территории современных Туркмении и Хорасана, в древней области Партава — Парфия.

**Парфянское царство** — государство, возникшее ок. 250 г. до Р. Х. на юго-востоке от Каспийского моря в результате ослабления господства Селевкидов. Расцвет Парфянского царства приходится на II и I вв. до Р. Х.; его войсками были покорены Армения, Сирия, Палестина и др., успешно отражались попытки Рима безраздельно господствовать в Азии. В I в. Парфянское царство, ослабленное внутриполитическими распрями и соперничеством с Римом, начало терять свои обширные владения, наметился распад основной территории, в III в. оно перестало существовать.

**Пелопоннесская война** — крупнейшая в истории Древней Греции война между союзами греческих полисов: Делосским под эгидой Афин и Пелопоннесским во главе со Спартой, — за верховенство среди греческих городов. Условно делится на три периода: Архидамова война (431–421 гг. до Р. Х.); Сицилийская война (420–413 гг. до Р. Х.); Декелийская, или Ионийская война (413–404 гг. до Р. Х.). Закончилась поражением Афин.

**Персы, фарсы** — индоевропейская нация, населявшая и населяющая Иран. Впервые упоминаются в ассирийских надписях IX в. до Р. Х. в области Парсуа. В IX–VIII вв. переместились на юг и расположились на юго-западе и юге Ирана. В конце VIII в. до Р. Х. составляли племенной союз, возглавляемый вождями из рода Ахеменидов. Его территории находились под контролем Элама, а затем Мидии. В VI в. создали могущественную персидскую державу.

**Печенеги** — союз тюркских племен, сложившийся в VIII–IX вв., кочевали между Аральским морем и Волгой, в IX в. заняли Северное Причерноморье до Дуная, основное занятие — скотоводство, регулярно вторгались во владения Киевской Руси.

**Писцовые книги** — хозяйственные описания Русского государства, систематически выполнявшиеся в XV–XVII вв., служили основанием для податного поземельного обложения, средством фиксации феодального землевладения и закрепощения крестьян. Писцовые книги составлялись особыми комиссиями, состоявшими главным образом из писцов и подьячих. Работа над каждой книгой продолжалась несколько лет, в ней зафиксированы укрепления, церкви, амбары, дворы, угодья, население и др. Писцовые книги — ценнейший документ, необходимый при изучении истории России.

**«Повесть временных лет»** — общерусский летописный свод, составлен в Киеве в XII в. монахом Киево-Печерского монастыря Нестором. Включает летописные своды XI в. и другие источники. История Руси в изложении Нестора связывается со всемирной историей и историей славянства.

**Полис** — город-государство, особая форма социально-экономической организации общества, типичная для Древней Греции и Древней Италии, состоящий из самого города и прилегающей к нему территории.

**Половцы, кыпчаки, куманы** — средневековая народность тюркской группы, пришедшая около XI в. из Заволжья в Причерноморские степи; главное занятие — кочевое скотоводство.

**Польское наследство, война за Польское наследство** — война России, Австрии и Саксонии против Франции, Испании, Сардинии и Баварии в 1733–1735 гг. Поводом к войне послужили выборы короля Польши после смерти Августа II. Франция выдвинула кандидатуру С. Лещинского, избрание которого существенно ослабило бы влияние России в Польше и вообще в Восточной Европе. Россия и Австрия поддержали кандидатуру саксонского курфюрста Фридриха Августа II, претендовавшего на польский престол. Россия ввела в Восточную Польшу свои войска, но 12 сентября 1733 г. сейм в Варшаве избрал королем Лещинского. Тогда на территории, оккупированной Россией, часть польских магнатов избрала на престол Фридриха Августа II (король Август III). В ходе начавшейся войны русская армия успешно продвигалась вглубь Польши; 7 июля 1734 г. пал Гданьск, а Лещинский бежал. Большинство польских магнатов перешло на сторону Августа III. Россия, оставив часть войск в Польше, двинулась на помощь Австрии, терпевшей поражение от Франции. В 1735 г. прекратились военные действия, но конфликт завершился подписанием Венского мирного договора лишь в 1738 г. Франция признала Августа III, за С. Лещинским пожизненно закрепился королевский титул, и ему передавались Лотарингия и графство Бар (после его смерти перешли к Франции), Австрия отказалась от Королевства Обеих Сицилий (передано младшей линии испанских Бурбонов), а Сардиния приобрела часть Миланского герцогства. Усилились позиции России в Европе.

**Понт, Понтийское царство** — эллинистическое государство, располагавшееся на северо-востоке Малой Азии. Его основал в 302 г. до Р. Х. персидский царь Митридат II из рода Ахеменидов. В 64 г. до Р. Х. Понтийское царство было завоевано римлянами; в 63–40 гг. до Р. Х. самостоятельно, затем римская провинция.



# Православие, православная церковь

**Православие, православная церковь** — христианское вероисповедание, окончательно сложилось после раскола в 1054 г. христианской церкви на западную — католическую и восточную — православную. Первоначально вся христианская церковь называлась православной — ортодоксальной. Различия восточного и западного христианства начали проявляться в III в. и выразились в догматах, канонах и обрядах.

**Преторианцы** — первоначально личная охрана полководца, войска для полицейской охраны, позже привилегированная часть войска в Древнем Риме; при императорах гвардия называлась преторианскими когортами.


**Протестантизм** — одно из крупнейших направлений христианства, объединяющее ряд самостоятельных церквей и сект. Название произошло от «протестации» — протеста в 1529 г. на Шпейерском сейме против решения об ограничении распространения в Германии лютеранства. Протестантами называют всех последователей Реформации XVI в., выступивших за обновление католической церкви.

**Псковская судная грамота** — свод законов Псковской феодальной республики XIV–XV вв., составленный из отдельных постановлений псковского веча, совета бояр, княжеских грамот, норм Русской Правды и обычного права. Дошедшая до наших дней редакция грамоты создана между 1462–1471 гг. Псковская судная грамота регламентировала порядок оформления прав собственности, ход разбирательства имущественных споров, устанавливала правила мены, купли-продажи, залога, дарения, займа, наказания за уголовные и политические преступления.

**Пунические войны** — войны Рима с Карфагеном за главенство в Средиземноморье.

264–241 гг. до Р.Х. Первая Пуническая война развернулась в борьбе за овладение островом Сицилия. В 264 г. Рим захватил Мессину, в 263 г. Сиракузы выступили союзниками римлян, в 260 г. Рим одержал морскую победу при Милах, а в 256 г. римские легионы высадились в Африке, но в 255 г. были разбиты карфагенянами. В 254 г. военные действия перешли на Сицилию и проходили с переменным успехом.

## Пунические войны. Армия Карфагена ▼





В 241 г. карфагенский флот был разбит близ Эгатских островов, что и решило исход войны. По мирному договору Карфаген терял свои права на Сицилии и острова между Италией и Сицилией, а также платил Риму огромную контрибуцию — 3200 талантов серебром.

218–201 гг. до Р. Х. Вторая Пуническая война началась с захвата карфагенянами во главе с Ганнибалом союзного Риму города Сигунта (Испания). Римляне потребовали выдачи Ганнибала и после отказа начали войну. Ганнибал преодолел Альпы, вторгся на север Италии и разбил римлян при реках Тицине и Требии, годом позже при Тразименском озере и еще через год при Каннах. После этих побед Рим потерял многих своих союзников. На стороне Карфагена выступили Македония и Сиракузы. Помощь оказалась недостаточной. В 211 г. Рим овладел Сиракузами и Капуей, в 211 г. пала крепость Новый Карфаген, в 207 г. в битве при Матавре римляне разбили карфагенян, шедших из Испании на помощь Ганнибалу. В 203 г. Ганнибала отозвали в Африку для защиты Карфагена, в 202 г. он потерпел поражение при Заме. По мирному договору Рим получил все владения Карфагена в Испании, ему запрещалось воевать в Африке без согласия Рима, Карфаген терял свой флот и платил Риму огромную контрибуцию.

149–146 гг. до Р. Х. Третья Пуническая война велась Римом в Африке с Карфагеном, ослабленным войной с Нумидией. Римские легионы осадили город и держали его в кольце три года. После падения Карфагена жителей продали в рабство, а город разрушили.

**Раскол, старообрядчество** — религиозно-общественное движение, возникшее в России в XVII в. Желая укрепить церковь, патриарх Никон в 1653 г. приступил к осуществлению церковно-обрядовой реформы, сущность которой сводилась к унификации богословской системы на всей территории России. Для этого следовало ликвидировать различия в обрядах и устранить разночтения в богословских книгах. Часть церковнослужителей во главе с протопопами Аввакумом и Даниилом предлагали при проведении реформы опираться на древнерусские богословские книги. Никон же решил использовать греческие образцы, что, по его мнению, облегчит объединение под эгидой Московской патриархии всех православных церквей Европы и Азии и тем самым усилит его влияние на царя. Патриарха поддержал царь Алексей Михайлович, и Никон приступил к реформе. На Печатном дворе начался выпуск исправленных и вновь переведенных книг. Изменение привычных обрядов и появление новых богословских книг, их насильственное внедрение породили недовольство. Начались открытые выступления защитников «старой веры», к ним присоединились недовольные усилением власти патриарха и политикой царя. Массовый характер раскол приобрел после решения Церковного собора 1666–1667 гг. о казнях и ссылках идеологов и противников реформы. Раскольники призывали к уходу от зла, к сохранению «старой веры», к спасению души. Они бежали в леса Поволжья и Европейского Севера, в Сибирь и основывали там свои общины. Несмотря на суровые репрессивные меры властей, число старообрядцев в XVII в. постоянно росло, многие из них покинули пределы России. В XVIII в. наметилось ослабление преследования раскольников правительством и официальной церковью. Тогда же в старообрядчестве наметилось несколько самостоятельных течений. В XIX в. их официально не притесняли.

**Реконкиста** (исп. *reconquista* — отвоевывать) — освобождение коренными народами Пиренейского полуострова территорий,

захваченных арабами и берберами. Реконкиста началась в 718 г. битвой при Ковадонге, приостановившей дальнейшее наступление мавров.

**Религия** (лат. *religatio* — связывать) — 1) непоколебимое убеждение, безусловная преданность какой-либо идее; 2) совокупность духовных представлений о существовании Бога или Богов, сверхъестественных сил, являющихся предметами поклонения.

**Реформация** (лат. *reformatio* — преобразование) — религиозное и социально-политическое движение в Европе XVI в., направленное на реформы католической церкви. Принципы религиозных доктрин Реформации основывались на положении об «оправдании одной верой»: человека спасет не строгое выполнение церковных обрядов, а внутренний Божий дар — вера. Начавшись в Германии в 1517 г. с выступления Мартина Лютера, Реформация быстро распространилась по Европе, вызвав активное сопротивление руководства католической церкви. Идеи Реформации дали толчок к формированию протестантизма (лютеранство, кальвинизм, цвинглианство, англиканизм и др.).

**Речь Посполитая** (польск. *Rzeczpospolita* — республика) — 1) традиционное название Польши конца XV–XVIII в., когда ею правили избиравшиеся сеймом короли; 2) в 1569–1795 гг. — официальное название польско-литовского государства.

**Рисорджименто** (ит. *risorgimento* — возрождение) — период борьбы итальянцев за национальное освобождение и объединение, завершившееся в 1870 г. образованием государства.

**Рипуарская правда** — памятник обычного права германского племени рипуарских франков, одна из так называемых варварских правд, представляет запись древних судов, обычаев, королевское законодательство и пр. Создавалась в VI–VIII вв.

**Рипуарские франки** см. Франки.

**Русская Правда** — свод древнерусского феодального права, включает нормы различных отраслей права, главным образом уголовного и процессуального, основной источник, свидетельствующий о правовых и социальных отношениях в Древней Руси. Наиболее ранние записи Русской Правды отражают нормы обычного права доваряжского времени. Ее текст дошел до нас в поздних списках и состоит из Краткой Правды (Правда Ярослава, или Древнейшая Правда (ок. 1016), Устав Ярославичей, или Правда Ярославичей (1032–1054), Покой вирный (1024–1026), Урок мостникам (ок. 1030)); Пространной Правды (ок. 1210); Сокращенной Правды (XV). Содержание Русской Правды легло в основу последующих законодательных актов, ее влияние обнаруживается в правовых документах вплоть до XVI в.

**Русско-турецкая война 1877–1878 гг.** — Балканский поход русских войск, связанный с подъемом национально-освободительного движения южных славян и обострением международной обстановки. Зимой 1877 г. русское правительство договорилось с Австро-Венгрией о нейтралитете и с Румынией о пропуске войск через ее территорию. 12 апреля Россия объявила войну Турции. Русская армия имела на Балканах численность 185 тыс. против турецкой в 200 тыс. человек; на Кавказе — 100 тыс. против 90 тыс. 15 июня русская армия форсировала Дунай в районе Зимницы, ее передовой отряд 25 июня занял Тырново, а 2 июня перешел Балканы и занял Шипкинский перевал. Путь на Константинополь был открыт, но сил не хватало, и русская



армия перешла к обороне. Западный отряд русских овладел Никополем, но не сумел захватить Плевну. Кавказская армия 17 апреля заняла Баязет, 5 мая — Ардаган и блокировала Карс. Но и здесь войск не хватало, поэтому русские отряды отошли к границе и заняли оборону. Осенью русские отряды одержали победу на Аладжинских высотах над кавказской армией Турции и перешли в наступление. 6 ноября русские штурмом овладели Карсом и вышли к Эрзеруму. 28 ноября капитулировал турецкий гарнизон Плевны. 23 декабря пала София, в районе Шипки — Шейново в плен попала 30-тысячная турецкая армия. 3–5 января 1878 г. в сражении под Филиппополем была разгромлена армия Сулейман-паши, 8 января был взят Адрианополь. Враждебная позиция Англии и Австрии вынудила Александра II отказаться от плана захвата Константинополя. 19 февраля был подписан Сан-Стефанский мир, по которому Россия получила обратно южную часть Бессарабии, потерянную в Крымскую кампанию, и Карскую область.

**Рыцарство** (нем. Ritter, от старонем. riter — всадник) — привилегированная социальная категория в странах Западной и Центральной Европы периода средневековья. Представляло собой военно-аристократическое сословие светских феодалов и было включено в иерархическую систему вассальных отношений, играло ведущую роль в выполнении воинских функций фео-

дального общества главным образом в XI–XIV вв. Для содержания одного вассала-рыцаря требовалось 15–30 крестьянских семей.

**Салическая правда, Салический закон** — памятник обычного права салических франков, первая кодификация их обычаев, правовой источник значительной части населения Франкского государства эпохи Меровингов. Возник в начале VI в. по распоряжению короля Хлодвига. Одной из характерных черт свода является то, что преступника наказывали с учетом особенностей обычаев этнической группы, к которой он принадлежал (за одно и то же свершенное деяние преступники несли разные наказания). В нем, в частности, рассмотрено 150 разновидностей кражи, в их числе 74 касаются домашних животных. Для иллюстрации средневекового законодательства приведем образчик текста Салической правды: «Кто вырвет другому руку, ногу, глаз или нос, платит 100 солидов, но если рука еще висит, то лишь 63 солида. Оторвавший большой палец платит 50 солидов, но если палец остается висющим, то только 30» (Жак ле Гофф. Цивилизация средневекового Запада. М., 1992. С. 37).

**Самниты** — древнеиталийские племена, живущие в западной и юго-западной части Апеннинского полуострова. В IV в. до Р. Х. сложилась Самнитская федерация, заключившая в 354 г. до Р. Х. союз с Римом, но вскоре произошли Первая Самнитская война

## Рыцари на поле битвы ▼





(343–341 до Р.Х.) и Вторая Самнитская война (327–304 до Р.Х.), в которых победили римляне. В I в. до Р.Х. почти полностью истреблены римскими войсками.

**Само** (ум. 658) — славянский князь (купец), основатель первого известного политического сообщества (государства) славян. Располагалось на территории Чехии, Словакии, Моравии.

**Сасанидов государство** — персидское государство на Среднем и Ближнем Востоке, образовавшееся на месте Парфянского царства. Сасанид Ардашир I разбил в 224 г. парфянского царя Артабана IV и короновался на власть в Иране (227). Преемники Ардашира I (Шапур I, Шапур II) объединили раздробленные иранские земли и обширные территории к западу и востоку от них. Период правления Сасанидов совпадает с наивысшим расцветом персидского искусства. За короткий срок Сасанидам удалось создать сильную державу, способную противостоять Риму. Однако уже в IV в. во владениях Сасанидов начались междоусобные войны, последовали поражения в борьбе с Римом. В V в. Сасаниды успешно отбивали нападения объединенных восточных племен, в VI в. завоеван Йемен, в VII в. началась изнурительная война с Византией, закончившаяся в 628 г. поражением Сасанидов. Ослабленная держава не смогла сопротивляться нашествию арабов и в 652 г. перестала существовать.

**Святость, святой** (в православии) — свойство, присущее Богу, которым он наделяет лица и предметы; святость — принадлежность Богу, безгрешность.

**Разновидности святых:**

Благодарные — князья, княгини, цари, царицы.

Блаженные (юридивые) — притворно безумные, обличающие сильных мира сего.

Великомученики — христиане, умершие за веру и претерпевшие жестокие мучения.

Исповедники — претерпевшие гонения за Христа.

Мученики — христиане, умершие за Христа.

Праведники — христиане не монахи.

Преподобные — святые монахи.

Преподобномученики — монахи, умершие за веру.

Равноапостольные — ревностные распространители веры.

Страстотерпцы — невинноубиенные христиане.

Угодники — помощники Бога.

Чудотворцы — святые, прославившиеся чудесами.

**Священная Римская империя** — государство, основанное в 962 г. саксонским королем Оттоном I путем захвата Северной и Средней Италии. В X–XIII вв. в состав империи входила Германия, большая часть Италии, королевство Бургундия, в вассальной зависимости находилась Чехия. Но власть императора фактически распространялась на часть Германии, в Италии ему подчинялись лишь под давлением силы. С 1338 г. императорский титул получали германские короли без коронации в Риме, окончательно отмененной в 1508 г.; с 1438 г., когда императорской короной овладели Габсбурги, вне Германии титул императора все более терял власть и превращался в почетное звание, а Священная Римская империя — в эфемерное государственное образование, формальные и фактические территории которого постоянно сокращались. В XV–XVII вв. из состава Священной Римской империи вышли Чехия, Швейцарский союз и Нидерланды, уменьшилось число германских княжеств, оставшихся в повиновении императору. В 1806 г. последний император



Исторический флаг Священной Римской империи ▲

Франц II отказался от своего титула и империя формально перестала существовать.

**Священное писание** — согласно вероучению, религиозные книги, написанные по внушению Бога; у христиан — Библия.

**Священнослужители** — служители культа в православной и некоторых других христианских церквях, имеющие духовный сан (посвященные в степень священства). Три степени священнослужителей: низшая — диакон (протоиерей, архиерей); средняя — пресвитер (священник, протоиерей, протопресвитер; в монашестве — иеромонах, игумен, архимандрит); высшая — епископ (викарный епископ, правящий епископ, архиепископ, митрополит, экзарх, патриарх).

**Священство** — одно из таинств христианской церкви, при котором избранному на ту или иную ступень церковной иерархии архиереем передается благодать Святого Духа, облакающего посвященного духовной властью по отношению к верующим — право учить их истинной вере, совершать таинства, отпускать грехи и др. Священство имеет три степени: диаконскую, пресвитерскую и епископскую. См. Священнослужители.

**Северная война (1700–1721)** — война между Швецией и Северным союзом (Россия, Саксония, Польша, Дания) за гегемонию на Балтике. Еще в XVI–XVII вв. Россия пыталась овладеть Балтийским побережьем. Ее главным противником в этой борьбе была Швеция, территория которой распространялась на Лифляндию, Финляндию и Эстляндию, а также на бывшие русские владения — Ижорские земли и Карелию. Готовясь к войне, Петр I в 1699 г. заключил союз с Данией, Саксонией и фактически с Польшей (саксонский курфюрст был одновременно польским королем Августом II). В 1700 г. Петр I



# Селевкидов государство

подписал перемирие с Турцией и, объявив Швеции войну, двинулся на Нарву. Тем временем шведы во главе с Карлом XII нанесли поражение Дании, и она вышла из войны (Травендальский договор 1700 г.). Покончив с Данией, шведы двинулись к Нарве и разгромили русскую армию. Затем Карл XII выступил против Августа II, а Петр I, воспользовавшись передышкой, приступил к укреплению армии и строительству флота. В это время в Лифляндии и Ижорских землях действовали корпус Б.П. Шереметева и отряд Ф.М. Апраксина. В 1702–1703 гг. русские взяли крепости Нотебург (Орешек, ныне Шлиссельбург) и Ниеншанц, овладев берегами Невы. В 1703 г. они отбили Ям и Копорье, в 1704 г. — Дерпт (Тарту), Ивангород и Нарву. В это время шведы захватили Варшаву. Польский сейм низложил Августа II и избрал королем С. Лещинского. В 1704–1706 гг. шведы нанесли ряд поражений саксонским, польским и русским войскам и вынудили Августа II выйти из войны (Альтранштеттский договор 1706 г.). Россия осталась один на один со Швецией, поиски союзников ни к чему не привели. Шведы предприняли попытку отбить Ижорские земли, но потерпели неудачу. Основные силы Карла XII сосредоточились на Украине, он предполагал двинуть их на Москву. 6 мая 1709 г. шведы осадили Полтаву, 8 июля произошло Полтавское сражение, шведская армия была разгромлена. Наступил перелом в войне, возобновился Северный союз, к которому присоединилась Пруссия. 31 марта 1710 г. Россия и Швеция подписали в Гааге обязательство не вести военных действий в шведских владениях в Германии, на этом настаивали Англия и Голландия. В этом же году Шереметев занял Лифляндию и Эстонию, а Апраксин овладел Выборгом, Кексгольмом и Вильманстрандом — выход из Финского залива был свободен. В 1712–1714 гг. союзники России при ее поддержке одержали ряд побед на Европейском театре военных действий. В 1713–1714 гг. Россия оккупировала часть территории Финляндии, 5–7 августа 1714 г. русский галерный флот разбил шведский у мыса Гангут и двинулся на Або. В июле 1717 г. был высажен десант на остров Готланд, а на суше русская армия достигла Лулео. В августе 1717 г. Франция отказалась от союза со Швецией, Россия перенесла военные действия на территорию Швеции, людские и финансовые ресурсы которой были истощены. В январе 1720 г. Швеция заключила союз с Англией и мир с Пруссией, а в июне — с Данией. В мае 1720 г. в Балтийское море вошла английская эскадра, но ее попытки напасть на Ревель были безрезультатны. 7 августа в Гренгамском бою русский флот одержал победу, 10 сентября в Ништадте был подписан мирный договор. Россия получила Лифляндию, Эстляндию, Ижорские земли, часть Карелии и Моонзундские острова. Швеции была возвращена Финляндия и уплачена компенсация за приобретенные территории.

**Селевкидов государство** — крупнейшее эллинистическое государство на Ближнем и Среднем Востоке, иногда его называют Сирийским царством. Образовалось после распада Македонской державы. Основано полководцем Александром Македонского сатрапом Вавилонии Селевком I Никатором в 312 г. до Р.Х. Войны с Египтом и Римом привели к постепенной потере территорий, в 63 г. до Р.Х. Сирия, последняя область, оставшаяся у Селевкидов, превратилась в римскую провинцию.

**Сельджуки** — кочевое объединение турков-огузов, названное по имени их предводителя Сельджука, кочевали в низовье Сырдарьи. В конце X в. приняли ислам, в XI–XIII вв. смешались с аборигенами Ирана, Азербайджана и Малой Азии.

**Семибоярщина** — боярское правительство, образовавшееся после свержения в 1610 г. царя Василия Шуйского, в его состав вошли князь И.Ф. Мстиславский, князь И.М. Воротынский, князь А.В. Трубецкой, князь А.В. Голицын, князь Б.М. Лыков, И.Н. Романов и Ф.И. Шереметев. Это правительство заключило с Польшей договор о признании Владислава, сына короля Сигизмунда III, русским царем и в конце 1610 г. потеряло реальную власть, формально было ликвидировано Вторым ополчением под руководством К. Минина и Д. Пожарского в 1612 г.

**Семилетняя война (1756–1763)** — война крупнейших европейских государств, начавшаяся в результате борьбы Англии и Франции за колонии в Северной Америке и Ост-Индии, а также из-за столкновения интересов Австрии, Франции и России с агрессивной политикой прусского короля Фридриха II Великого. Русское правительство стремилось остановить экспансию Пруссии в Прибалтике, расширить территорию в сторону Польши, желая соединить торговые пути Балтийского и Черного морей. На первом этапе войны сложились две коалиции: Австрия, Франция, Россия, Испания, Саксония и Швеция против

## Мозаичная плитка. Анатолия ▼





Пруссии, Англии и Португалии. В мае 1757 г., через год после начала военных действий, семидесятитысячная русская армия двинулась из Лифляндии к Неману, заняла Мемель, а в январе 1758 г. — Тильзит и Кенигсберг, Восточная Пруссия отошла к России. Летом 1759 г. русская армия заняла Франкфурт-на-Одере, осенью 1760 г. был взят Берлин, но вскоре оставлен из-за приближения больших соединений противника. Кампания 1761 г. была для русской армии успешной, Пруссия терпела поражения, однако 25 декабря скончалась Елизавета Петровна, и трон перешел к Петру III, горячему поклоннику Фридриха II. Новый русский император прекратил войну и возвратил Пруссии все завоеванные территории, часть русских войск присоединилась к бывшему противнику. С восшествием Екатерины II на престол русские войска были отозваны в Россию. 23 ноября 1762 г. был подписан мир между Пруссией и Францией, а 13 ноября — перемирие между Пруссией и Австрией. 30 января 1763 г. был подписан мирный договор между Францией и Англией. Европейские границы государств остались без изменений; переделу подлежали колонии: Англия захватила у Франции Канаду, Восточную Луизиану, острова в Вест-Индии (Доминика, Сент-Винсент, Тобаго, Гренада) и ее владения в Индии, а у Испании — Флориду.

**Сефевидов государство** — феодальное государство (1502–1736), в его состав входили Иран, Азербайджан, часть Армении, современный Афганистан. В начале XVIII в. усилились междоусобицы и натиск со стороны Османской империи. Правившая династия Сефевидов пала, и государство рассыпалось.

**Символ веры** — краткое изложение христианских догматов, безусловного признания которых церковь требует от каждого христианина. Сформулирован на Никейском Вселенском соборе в 325 г. В VII в. западная церковь сделала добавление в Символ веры об исхождении Святого Духа не только от Бога Отца, но и от Сына. Византийская церковь не приняла это добавление, что послужило одной из причин разделения христианской церкви на католическую и православную.

**Скифы** — наименование, данное античными авторами обширной этнической общности (VIII–III вв. до Р.Х.), которую составляли многочисленные племена степной, лесостепной и лесной зон Восточной Европы, отличавшиеся друг от друга по языковой принадлежности и хозяйственному укладу. Происхождение скифов (население северочерноморских степей, пришельцы из Передней Азии или Южной Сибири) и границы их распространения

Скифский лучник ▼





(юг Восточной Европы, Северное Причерноморье, Северный Кавказ, Ближний Восток) остаются предметом дискуссий.

**Славная революция** — государственный переворот 1688–1689 гг. в Англии, когда на престол вместо Якова II Стюарта возшел его зять Вильгельм III Оранский, весьма ограниченный парламентом в правах. Переворот закрепил верховенство парламента над королевской властью, а в Англии установился режим конституционной монархии.

**Славяне** — крупнейшая в Европе группа народов, обладающая общностью происхождения и близостью языков. В ее состав входят славяне восточные — русские, украинцы, белорусы; западные — кашубы, лужичане, поляки, словаки, чехи; южные — болгары, босняки, македонцы, сербы, словенцы, хорваты.

**Соборное уложение 1649 г.** — свод законов Русского государства, принятый Земским собором 1648–1649 гг. после Московского городского восстания. Одним из требований восставших было введение нового законодательства. Его разработала комиссия во главе с князем Н.Н. Оболенским, в нее вошли князь С.В. Прозоровский, окольный князь Ф.Ф. Волконский, дьяки Г. Леонтьев и Ф. Грибоедов. На основании Судебника 1550 г., указных книг Разбойного и других приказов, Кормчей книги, некоторых положений византийского и литовского законодательства и др. комиссия за 2,5 месяца составила первую редакцию Уложения. После обсуждения и исправления текст был одобрен Собором и утвержден царем. На Московском печатном дворе Уложение было только в 1649 г. напечатано дважды по 1200 экземпляров. До Соборного уложения в России не выходило такого рода и объема свода законодательных документов. Оно содержало 947 статей по вопросам государственного, административного, гражданского и уголовного права, а также судопроизводства. Некоторые положения Соборного уложения 1649 г. имели практическое применение до 1840-х гг.

**Столетняя война** — наименование длительного военного конфликта между Англией и Францией (1337–1453), вызванного стремлением Англии вернуть принадлежавшие ей Нормандию, Мен, Анжу и др., а также династическими притязаниями английских королей на французский престол. Англия потерпела поражение, на континенте у нее сохранилось всего одно владение — порт Кале, удерживавшийся до 1559 г.

**Судебная реформа 1864 г.** — преобразование в России судопроизводства и судопроизводства на основе Судебных уставов. Еще до начала реформы «следствие» изъяли из ведения полиции и передали специальному институту судебных следователей. В 1861 г. началась планомерная подготовка судебной реформы, в 1862 г. Александр II одобрил «основные начала» Судебных уставов, 20 ноября 1864 г. Судебные уставы были утверждены. В России начало действовать весьма прогрессивное законодательство и судопроизводство: было осуществлено отделение суда от администрации, включавшее гласность и состязательность судебного процесса, несменяемость судей и судебных следователей (судьи и следователи могли быть уволены по собственному желанию или в соответствии с приговором суда), были введены суд присяжных (сословных представителей) и институт адвокатуры (присяжных поверенных). Вводилось два вида судов — мировой и коронный. Мировой суд имел упрощенное судопроизводство и рассматривал гражданские иски до 500 рублей и мелкие уголовные преступления.

Коронный суд состоял из Окружных судов (первая инстанция) и Судебных палат (вторая инстанция). В каждой губернии действовало от одного до трех Окружных судов. Судебные округа во главе с Судебными палатами объединяли по несколько губерний. Окружные суды рассматривали все уголовные дела, исключая государственные (политические) и должностные преступления (старше титулярного советника). Судебные палаты (как первая инстанция) рассматривали государственные и должностные преступления (совершенные чиновниками до V класса). Кассационные департаменты Правительствующего сената рассматривали дела о преступлениях чиновников выше V класса. Для рассмотрения преступлений, совершенных членами Государственного совета, министрами и равными им лицами, был учрежден Верховный уголовный суд.

**Судебник 1497 г.** — первый законодательный кодекс, опубликован в феврале 1498 г., то есть через 18 лет после освобождения русских земель от монголо-татарского ига. В основу Судебника положены Русская Правда, Псковская судная грамота, Митрополичье правосудие и др. В Судебник включены нормы процессуального, уголовного, гражданского права.

**Судебник 1550 г.** — законодательный кодекс Русского государства периода завершения его централизации, утвержден Земским собором. В основе Судебника лежат Судебник 1497 г., законодательные акты первой половины XVI в. В Судебник впервые внесен регламент взаимоотношений царя с Боярской думой.

**Судебник 1589 г.** — правовой сборник, отразивший правовые нормы Северного Приморья, официально утвержден не был, но до середины XVII в. использовался в земских судах указанных территорий.

**Схизма** (греч. σχίσμα — расщепление) — раскол церкви, отделение от ранее единой церкви какой-либо ее части. Главными схизмами в истории христианской церкви были: донатонизм (312–VII в.) в Северной Африке; Разделение церквей (Восточная схизма) на восточную (православная) и западную (католическая) как результат многовекового противостояния Рима и Константинополя; Великий западный раскол (1378–1449) после Авиньонского пленения пап и возвращения папского престола в Рим, когда одновременно существовали два или три папы, борющихся за власть; Реформация (XVI в.), положившая начало протестантской церкви; англиканизм, англиканская церковь, идущая от акта о супрематии (верховенстве) английского короля Генриха VIII, объявившего себя главой английской церкви (1534).

**Таинство** — священнодействие, при котором верующим передается благодать Божия. При совершении таинства невидимая благодать передается видимым образом. В православной церкви признается семь таинств: крещение, миропомазание, причащение, покаяние, священство, брак и елеосвящение. При каждом таинстве верующим сообщается определенный дар благодати, например при таинстве елеосвящения — благодать очищения от недугов и др.

**Тамплиеры** (фр. templiers, от temple — храм), храмовники — члены средневекового католического духовно-рыцарского ордена, основанного в Иерусалиме (1099) вскоре после Первого крестового похода рыцарями Гуго де Пайеном и Годфруа де Сент-Омером. Название произошло от места расположения



первой орденой общины в доме, построенном на месте развалин Иерусалимского храма, возведенного царем Соломоном. Устав ордена написан св. Бернаром Клервоским. Орден был создан для защиты паломников в Святую землю и укрепления государства крестоносцев в Палестине. После изгнания крестоносцев из Палестины (1291) тамплиеры перебрались в Европу. Влияние этого могущественного международного ордена стало уменьшаться после решительных мер, предпринятых королем Франции Филиппом IV Красивым. Против ордена были выдвинуты обвинения в ереси, служении сатане, противоестественных пороках; судебный процесс (1307–1314) закончился конфискацией имущества ордена и сожжением великого магистра ордена Жака де Моле и главного командора Нормандии Жофруа де Шарне (1314) на острове Ситэ. Ранее, в 1312 г., авиньонский папа Климент V упразднил орден.

**Тевтонский орден** — немецкий духовно-рыцарский орден, возник в Палестине в 1198 г. во время Первого крестового похода. Переместившись в Европу, в 1230–1283 гг. орден вел успешные войны против пруссов и литовцев и на отвоеванных землях образовал между Вислой и Неманом сильное военизированное государство. К началу XV в. оно закрыло русским,

литовцам и полякам выход к Балтийскому морю. В Грюнвальдской битве в 1410 г. объединенные польско-литовско-русские войска нанесли Тевтонскому ордену сокрушительное поражение; в 1440 г. на его территории горожане и дворяне образовали Прусский союз, поднявший в 1454 г. восстание, довершившее военное поражение ордена. В 1454–1466 гг. Польша вернула Восточное поморье, Ливонский орден прекратил свое существование. В 1525 г. владения Тевтонского ордена в Прибалтике были секуляризованы и превращены в герцогство Пруссия. Мелкие владения ордена, разбросанные по Германии, секуляризовались вплоть до XIX в. В 1809 г. указом Наполеона Тевтонский орден был ликвидирован, но в 1834 г. вновь учрежден в Австрии и существует до настоящего времени. Резиденции магистров ордена: 1198–1291 — Акка; 1291–1309 — Венеция; 1390–1809 — Мариенбург; с 1834 — близ Вены.

**Тольтеки** — индейская народность, древние обитатели Мексики (VIII–XII вв.).

**Трапезундская империя** — государство на северо-востоке Малой Азии, образовалось после распада в 1204 г. Византийской империи под натиском крестоносцев. Основали Трапезунд-

Металлическая панель с изображением Ахилла на колеснице во время Троянской войны. ▼  
Дворец Ахиллеона, о. Корфу (Греция)





# Тридцатилетняя война (1618–1648)

скую империю внуки византийского императора Андроника I Алексей и Давид Комнины. После освобождения Константинополя от латинян (1261) сохранила самостоятельность. В 1461 г. войска султана Баязида II захватили Трапезундскую империю, и она превратилась в провинцию Османской империи.

**Тридцатилетняя война (1618–1648)** — война между двумя группировками сильнейших европейских государств. Габсбургский блок (Австрия и Испания), стремившийся главенствовать над «всемирным христианским миром», вступил в борьбу с Голландией, Данией, Россией, Францией и Швецией, образовавшими антигабсбургскую коалицию. Габсбургов поддержали папа римский, католические князья Германии (Католическая лига 1609 г.) и Польско-Литовское государство. Началом войны послужило чешское восстание (Пражская дефенестрация) против господства Габсбургов. В 1620 г. Чехия была разгромлена, что дало Габсбургам ощутимый перевес. В 1625 г. против них выступила протестантская Дания. Франция пыталась втянуть в войну сильную Швецию, но ей это не удалось. Католический лагерь одержал ряд побед и вынудил Данию в мае 1629 г. выйти из войны. В 1628 г. на севере Италии начались столкновения между Францией и силами Габсбургов, они продолжались три года и протекали чрезвычайно вяло. В 1630 г. в войну вступила Швеция, ее войска прошли всю Германию и 17 сентября 1631 г. одержали победу при Брейтенфельде, в мае 1632 г. заняли Мюнхен, а в ноябре при Лютцене разбили армию Габсбургов. В 1632 г. Россия вступила в войну с Польшей, но, не получив ожидаемого подкрепления, русская армия потерпела поражение, и в 1634 г. Россия заключила Поляновский мир. Шведы с запозданием двинулись на Польшу, но в сентябре 1634 г. при Нердлингене были разбиты объединенными войсками Католической коалиции. В 1632 г. Швеция подписала с Габсбургами Парижский мирный договор, к которому присоединились некоторые германские протестантские князья, в том же году Швеция заключила с Польшей Штумсдорфский договор и с Францией Сен-Жерменский договор. Начался последний, решающий период войны, в ходе которого Франция вела военные действия против Испании и Германии. Постепенно военное превосходство склонялось на сторону противников католической коалиции. После ряда побед над Габсбургами (при Рокруа, Нердлингене) Франция и Швеция приступили к разделу Германии. По Вестфальскому миру 1648 г. Швеция получила устья судоходных рек Северной Германии, Франция — Эльзас, Верден, Мец и Туль; Голландия получила независимость от Испании. Шведские войска находились в Германии еще пять лет, а война Франции с Испанией продолжалась до 1659 г.

**Троянская война** — война между Троей и коалицией ахейских царей во главе с Агамемноном, правителем Микен, происшедшая ок. 1260 г. до Р. Х. Полулегендарная война завершилась падением Трои.

**Урарту** — государство в Передней Азии в IX–VI вв. до Р. Х., охватывавшее в период своего могущества все Армянское нагорье (современная территория Армении, Турции и Ирана).

**«Установление справедливости»** (ит. Ordinali della giustizia — установление правосудия) — первый в Европе антифеодальный закон, лишавший грандов (знать) политических и гражданских прав. Принят Флорентийской республикой 15 января 1293 г.

**Финикия** — древнее государство, располагавшееся на береговой полосе современного Ливана и северо-западной Сирии.

Население — финикийцы, ханаанская ветвь западно-семитических племен. По преданию, пришли с берегов Эгейского моря, славились как мореплаватели. Уже в V тыс. до Р. Х. вели торговлю с Египтом. В начале II тыс. Финикия попала под главенство египетских фараонов, но с сохранением некоторой самостоятельности. В начале I тыс. до Р. Х. северная Финикия сделалась ассирийским наместничеством. С 63 г. до Р. Х. вошла в состав римской провинции Сирия.

**Флорентийская уния 1439 г.** — соглашение о сближении православной и католической церкви и признании православной церковью главенства папы римского. Уния была принята на Флорентийском соборе, являвшемся частью Базельско-Флорентийского Вселенского собора, закончившегося в Риме в 1445 г. Флорентийская уния обсуждалась при участии многочисленной делегации православной церкви. Папа Евгений IV надеялся, расширив влияние католической церкви, усилить позиции христианства и помешать распространению арабских завоеваний в Европе. Делегация православной церкви почти единодушно подписала унию, но вскоре и в Византии, и в Русском государстве отказались выполнять ее условия.

**Фокея** — самая северная из древнегреческих ионических колоний, основана в IX в. до Р. Х., на ее месте находится турецкий город Фоча.

**Франки** — группа западногерманских племен (хамавы, бруктеры, усибеты, тенктеры, сугамбы и др.), объединившихся в племенной союз, впервые упоминаемый в середине III в., в конце V — начале VI в. завоевали Галлию и образовали Франкское государство. Франки подразделяются на две группы — салические (приморские) франки, селившиеся в низовьях Рейна, и рипуарские (береговые) франки, жившие в верховьях Рейна.

**Франкское государство** — политическое образование, существовавшее в V–IX вв. в Западной Европе. Возникло вслед за падением Западной Римской империи, в VIII–IX вв. являлось ядром империи Каролингов. После смерти Карла Великого и распада империи по Верденскому договору в 843 г. Франкское государство было разделено на три части, из которых впоследствии образовались Франция, Германия и Италия.

**Ханаан** — доизраильское название территории Палестины, Сирии и Финикии. Ханаанеи, ханаанеяне — народности, населявшие Ханаан и отличавшиеся большой племенной пестротой (финикийцы, амориты, евреи и др.).

**Хеттское царство** — древнее государство в Малой Азии, существовавшее в XVIII–XII вв. до Р. Х. Уничтожено под натиском «народов моря».

**Хетты** — народ индоевропейской языковой семьи, с начала II тыс. до Р. Х. населявший территорию Малой Азии, центральные области Хеттского царства.

**Христианство** (греч. Christos, буквально — помазанник) — одна из наиболее распространенных мировых религий, возникло в Палестине в I в. Общим признаком принадлежности к христианству, объединяющим все церкви, секты, течения, является вера в Иисуса Христа как Богочеловека, Спасителя мира. Главный источник вероучения — Священное писание. Сегодня христианство включает три главнейших течения: православие, католицизм, протестантизм.



**Церковнослужители** — представители низшего духовенства в православной и некоторых других христианских церквях, которые выполняют вспомогательную роль в подготовке и проведении богослужения. Над церковнослужителями не совершается таинства священства, они посвящаются в должность благословением архиерея. Все церковнослужители называются псаломщиками (пономарь, чтец, певец, иподиакон; в монашестве — послушник, монах).

**Цизальпинская Галлия** — область Европы между рекой По и Альпами, заселена галлами с VI в. до Р. Х., в 51 г. до Р. Х. вся Галлия была покорена Римом, в 258 г. стала независимой.

**Шумер** — территория между реками Тигр и Евфрат в южной части современного Ирака (Южное Двуречье), до начала II тыс. до Р. Х. была населена шумерами и аккадами, основавшими город Аккад, от которого северная область Шумер называлась Аккадом. Шумер и Аккад, состояли из множества городов-государств, внутри которых постоянно велась борьба за власть между светской служилой и жреческо-родовой знатью. В III тыс. до Р. Х. города-государства ожесточенно боролись за первенство. К концу III тыс. до Р. Х. города-государства постепенно потеряли самостоятельность. В XXIII в. до Р. Х. Аккад завоевали племена гутиев, восстановившие города-государства. В конце XXII в.

гутии были изгнаны. Около 2000 г. до Р. Х. государство распалось под натиском аморитов и аламитов. После 2000 г. до Р. Х. на территории Шумер образовалась Вавилония.

**Элам** — древнейшее государство, располагавшееся в XXX–VI вв. до Р. Х. к востоку от нижнего течения Тигра и Евфрата в юго-западной части Иранского плоскогорья. В Древнеэламский период (XXX–XIV вв. до Р. Х.) страну покоряли гутии, затем касситы, в Среднеэламский период (XIV–XIII вв. до Р. Х.) Элам освободился от касситов и вторгся во владения Вавилонии. В период правления вавилонского царя Навуходоносора I Элам ненадолго попал под власть вавилонских царей. Новозламский период (XIII–VI вв. до Р. Х.) прошел в борьбе с Ассирией, в 665–639 гг. до Р. Х. Элам был покорен ассирийцами, но когда в конце VII в. до Р. Х. Ассирийская держава перестала существовать, Элам перешел к Мидии, а затем вошел в состав Персидской державы Ахеменидов. Эламиты — древние племена, населявшие Элам.

**Энеолит** (лат. aeneus — медный и греч. λίθος — камень) — медно-каменный век, конец эпохи неолита, начало употребления меди, но большинство орудий труда из камня.

**Эпиграфика** (греч. ἐπιγράφη — надпись) — вспомогательная историческая дисциплина, занимающаяся сбором, изучением и публикацией древних и средневековых надписей на твердых материалах — камне, керамике, металле и др.

**Этнография** (греч. ἔθνος — племя, народ и γράφω — пишу; буквально — народописание) — отрасль исторической науки, изучающая методом непосредственного наблюдения состав, происхождение, расселение народов мира, выясняющая особенности материальной, общественной, духовной культуры и культурно-исторические взаимоотношения народов всех частей света.

**Язычество** — принятый в христианской богословской и исторической литературе термин, обозначающий дохристианские и нехристианские религии. В Новом Завете язычниками названы народы, или «языки», не входившие в первохристианские общины.

**Древняя резная стена.  
Ассирийская и шумерская цивилизация ▼**



◀ **Пример эпиграфики. Мраморный надгробный камень. Археологический музей Севильи, Андалусия (Испания)**



# ГЛАВА 3

## ГЕОГРАФИЧЕСКИЕ КАРТЫ

Стр.

### 72 Открытие Земли

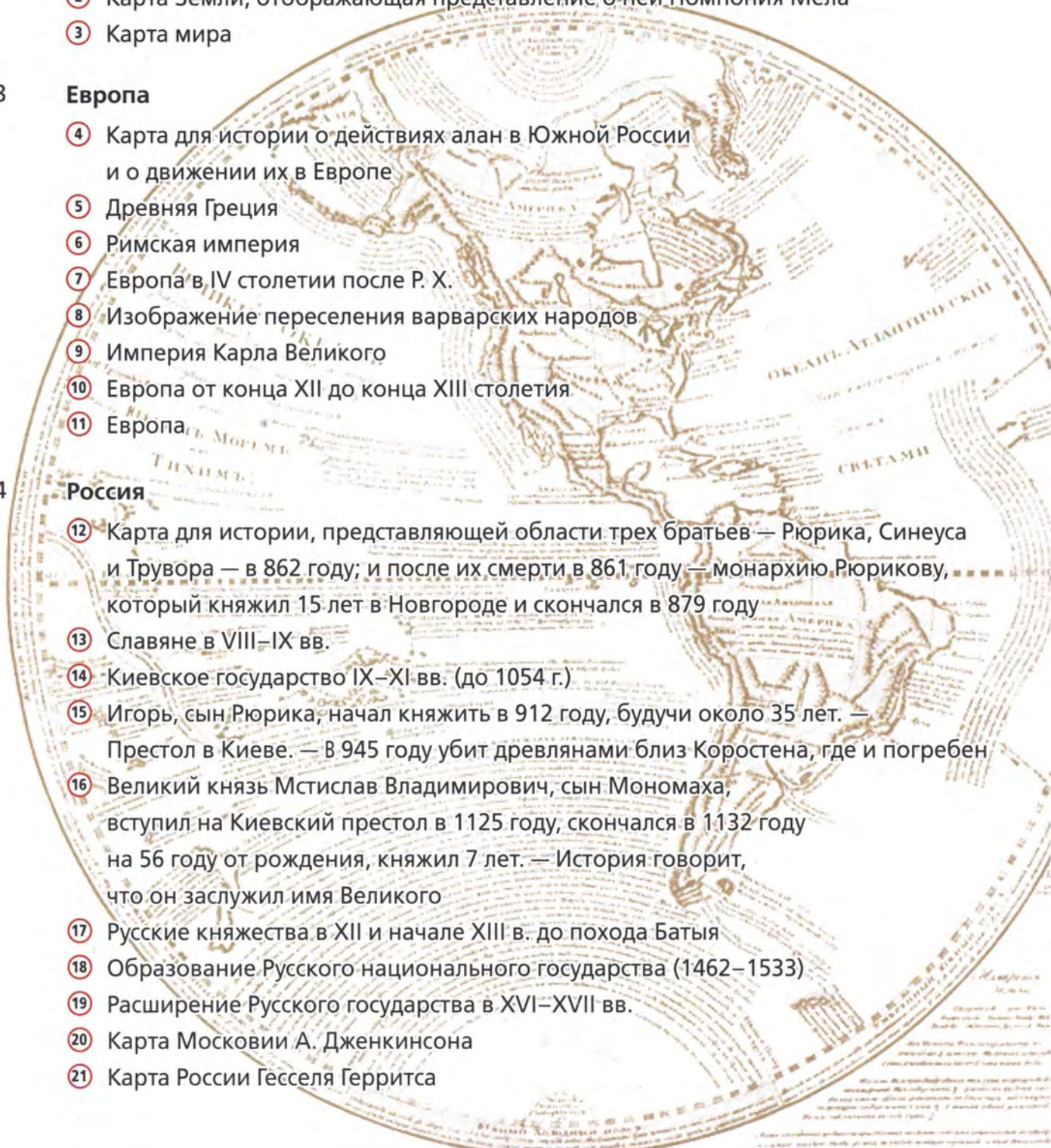
- ① Карта Земли, отображающая представление о ней Гекатея Милетского
- ② Карта Земли, отображающая представление о ней Помпония Мела
- ③ Карта мира

### 78 Европа

- ④ Карта для истории о действиях алан в Южной России и о движении их в Европе
- ⑤ Древняя Греция
- ⑥ Римская империя
- ⑦ Европа в IV столетии после Р. Х.
- ⑧ Изображение переселения варварских народов
- ⑨ Империя Карла Великого
- ⑩ Европа от конца XII до конца XIII столетия
- ⑪ Европа

### 94 Россия

- ⑫ Карта для истории, представляющей области трех братьев — Рюрика, Синеуса и Трувора — в 862 году; и после их смерти в 861 году — монархию Рюрикову, который княжил 15 лет в Новгороде и скончался в 879 году
- ⑬ Славяне в VIII–IX вв.
- ⑭ Киевское государство IX–XI вв. (до 1054 г.)
- ⑮ Игорь, сын Рюрика, начал княжить в 912 году, будучи около 35 лет. — Престол в Киеве. — В 945 году убит древлянами близ Коростена, где и погребен
- ⑯ Великий князь Мстислав Владимирович, сын Мономаха, вступил на Киевский престол в 1125 году, скончался в 1132 году на 56 году от рождения, княжил 7 лет. — История говорит, что он заслужил имя Великого
- ⑰ Русские княжества в XII и начале XIII в. до похода Батыя
- ⑱ Образование Русского национального государства (1462–1533)
- ⑲ Расширение Русского государства в XVI–XVII вв.
- ⑳ Карта Московии А. Дженкинсона
- ㉑ Карта России Гесселя Герритса





Стр.

114

### Азия

- 22 Азия
- 23 Малая Азия
- 24 Аравия и Египет
- 25 Карта Палестины, разделенной между 12 коленами Израилевыми
- 26 Карта империи персов (Ахеменидов) и Александра Македонского
- 27 Палестина во время земной жизни Господа нашего Иисуса Христа. Владения сыновей Ирода Великого
- 28 Османская империя в XVI–XVII вв.
- 29 Азия

124

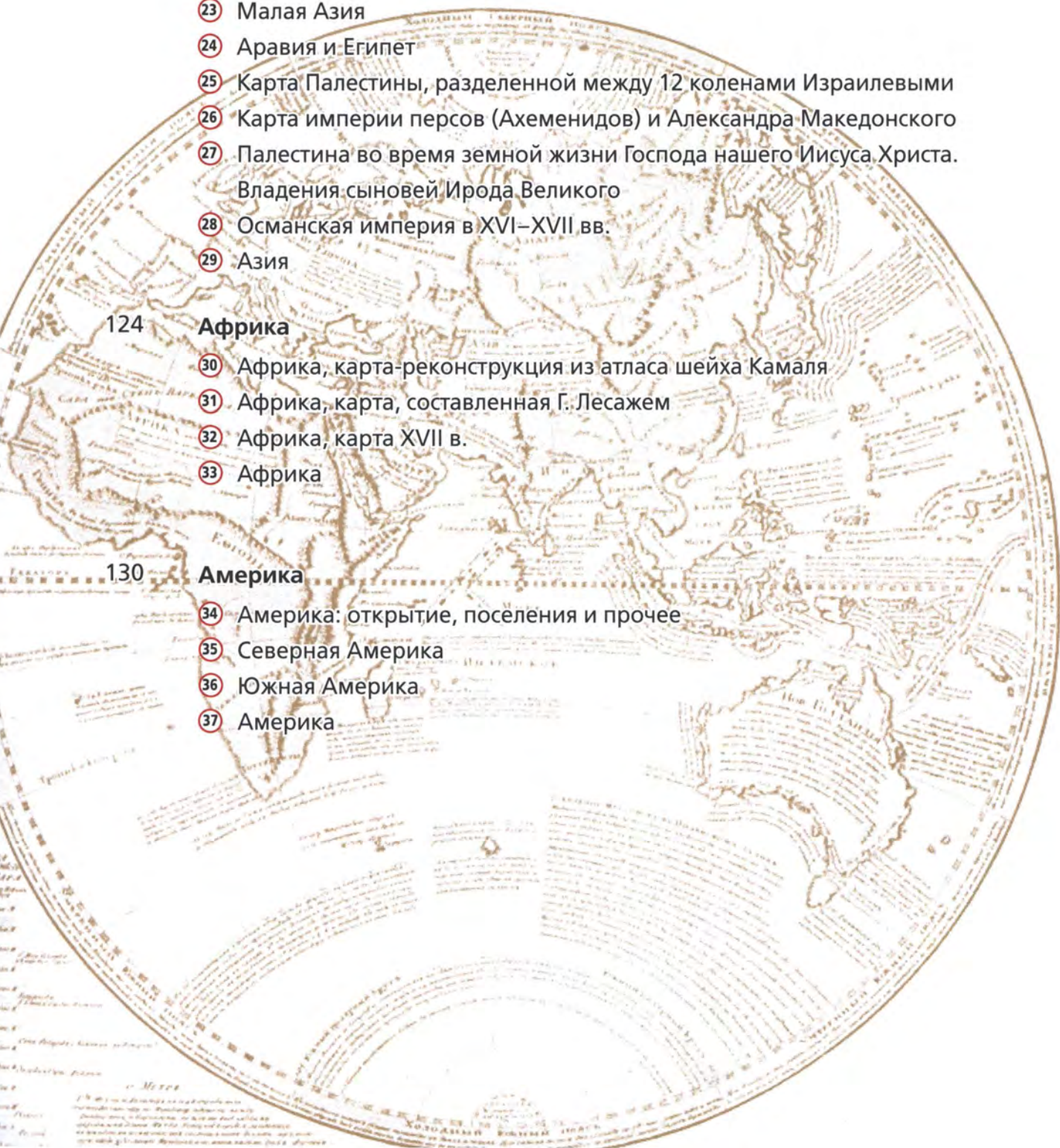
### Африка

- 30 Африка, карта-реконструкция из атласа шейха Камаля
- 31 Африка, карта, составленная Г. Лесажем
- 32 Африка, карта XVII в.
- 33 Африка

130

### Америка

- 34 Америка: открытие, поселения и прочее
- 35 Северная Америка
- 36 Южная Америка
- 37 Америка








Linea Aequinoctialis

I de Ascencion

I de S. Mathae

I de S. Helena



B de la Concepcion

G Piqueno

C das Voltas

C Penda

B de S Helena



Потребность в сохранении и передаче информации о пространственном размещении каких-либо объектов на поверхности Земли возникла задолго до создания карты в современном смысле. Выживание *Homo sapiens* требовало определенных навыков ориентировки, указания путей кочевков, охотничьих угодий, опасностей и т. д. Подобные рисунки являлись одним из видов наскального искусства и относились к верхнему палеолиту (примерно 40 000 лет назад). Однако возникновение карты в научном понимании этого термина относится к античным временам. Греки установили шарообразность Земли и вычислили ее размеры, им принадлежат первые картографические проекции и введение в обиход меридианов и параллелей.

В дальнейшем каждой исторической эпохе были присущи свои рамки ей известного мира, система географических представлений и соответствующие им карты. С течением времени помимо практического значения карта стала и проводником космологических пространственных идей, зеркалом культуры и истории цивилизации. Господствующие художественные стили разных эпох нашли свое выражение в оформлении карт и атласов, придав им ценность памятников искусства. Именно благодаря этим качествам карты являются неперенным инструментом исторических исследований. Зачастую они заключают в себе неизмеримо больше сведений о предмете, чем любые текстовые или изобразительные материалы, при этом информация эта выражена в компактной и наглядной форме.

До середины XVI века содержанием карт и атласов была топография отдельных регионов. В 1579 году голландский картограф Авраам Ортелиус (1527–1598) издал три первые исторические карты, посвященные античности. С тех пор группа исторических карт стала наиболее многочисленной среди других тематических карт. Неудивительно, что при создании настоящей книги использовано большое число отечественных и иностранных исторических атласов, среди которых популярный до настоящего времени атлас, составленный в 1831 году И. Ахматовым на основе истории Н. М. Карамзина.

Среди картографических источников и фундаментальное собрание репродукций старинных карт «*Monumenta Cartographica Africae et Aegipti*», изданное египетским шейхом Юсуфом Камалем в количестве ста экземпляров, включающее самые ранние образцы картографических изображений.

Наиболее эффектны карты из мирового атласа известного голландского картографа издателя Виллема Блау (1571–1638). Основанная им фирма славилась выпуском многотомных атласов, а также земных и небесных глобусов. Атласы Блау не имели себе равных по объему и пышности оформления, они изготавливались способом гравюры на меди и раскрашивались от руки. Помещенные на полях иллюстрации прекрасно дополняют их историческое содержание.

В этой главе собраны карты, отобразившие наиболее важные исторические события, существенно повлиявшие на ход мировой истории. Читатель обнаружит в ней также карты с нанесенными на них границами давно прекративших существование государств и империй. Все они призваны помочь читателю при изучении истории вообще и использовании синхронистических таблиц в частности. По техническим причинам карты не всегда удалось расположить в хронологическом порядке.



1

Рассматривая карту как модель познания мира, легко увидеть, как постепенно складывалось представление об облике Земли, открывались континенты и страны, а затем занимали свое место на новых картах.

На карте мира античного историка, географа и путешественника Гекатея Милетского (ок. 546–480 гг. до Р. Х.) впервые выделены три части света, известные древним грекам: Европа, Азия и Ливия (Африка).


Другой ученый — Помпоний Мела (I в.) — считал, что суша делится на пять поясов (по два холодных и умеренных и один жаркий — в центре). Северный умеренный населен людьми, южный — антиподами, о которых ничего не известно из-за невозможности пересечь центральный жаркий пояс. Многие античные мыслители были уверены в существовании южного материка, наличие которого позволяло Земле удерживать равновесие в пространстве.

Дальнейший прогресс в познании мира демонстрирует карта голландца Виллема Я. Блау, составленная в 1606 году, — на ней уже можно видеть Северную и Южную Америку. На юге показана «неизвестная южная Земля» — наследие античных воззрений о наличии южного континента. В правой ее части прослеживаются очертания еще не открытой Австралии. Дополняют карту иллюстрации: символические изображения планет, Солнца, четырех стихий, времен года и семи чудес света.





1



Гекатей Милетский (ок. 546–480) ▲

1  
 Карта Земли, отображающая представление о ней Гекатея Милетского  
 Гравюра на меди. 1926  
 См. также 30, стр. 124-125  
 Карта-реконструкция из атласа шейха Камалья составлена в 1824 году А. Форбиже на основании сохранившихся трудов Гекатея Милетского (ок. 546–480 до Р. X.).



② ORBIS TERRARVM EX MENTE POMPOII  
Christianissimi SEPT



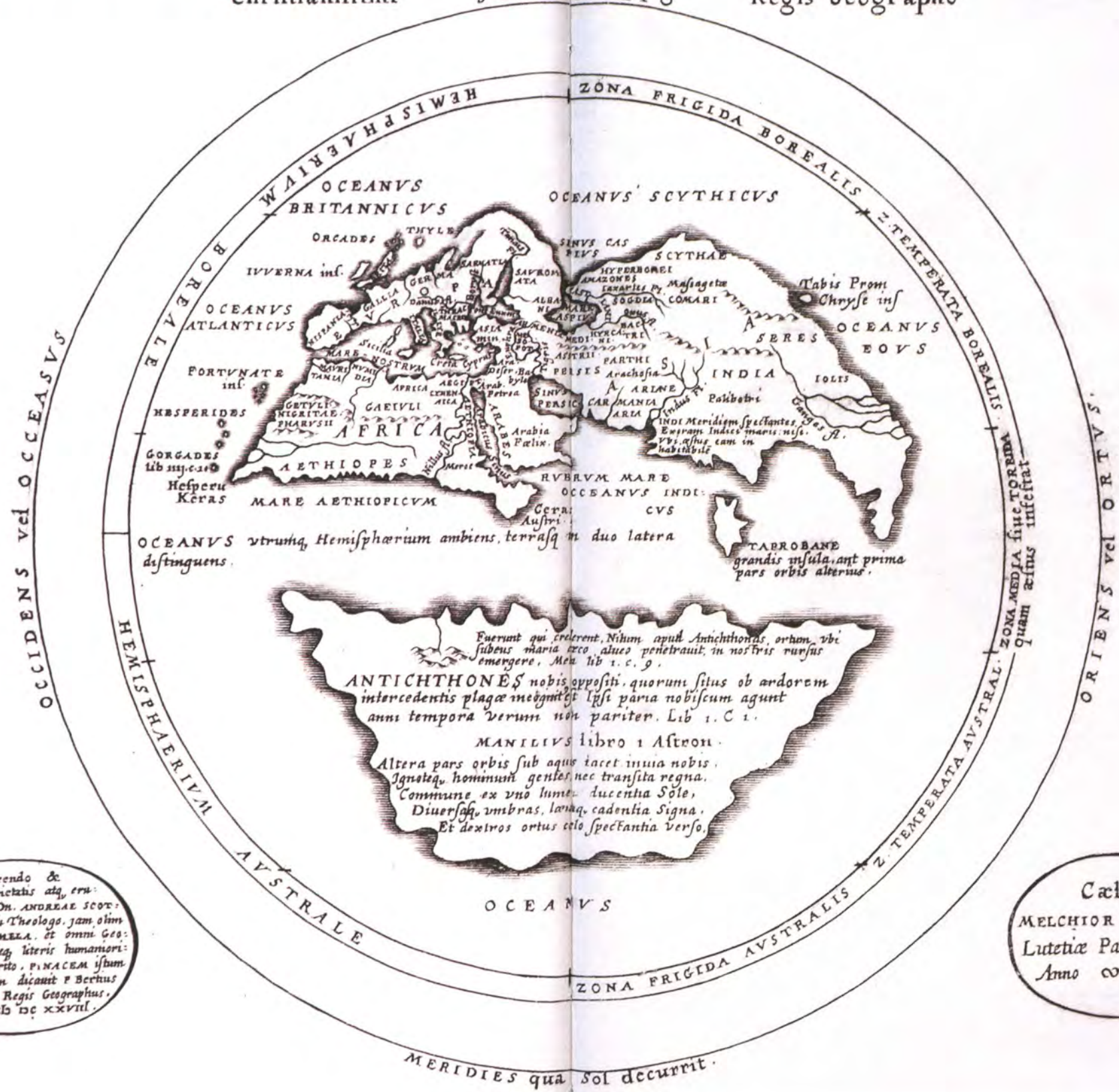
Reuerendo & spectate pietatis atq; eruditionis viro Dn. ANDREAE SCOTOTO Societatis Iesu Theologo, iam olim de POMPOIO MELA. et omni Geographia vetere, deq; literis humanioribus optime merito PINACEM istum a se delineatum dicant p Bernus Christianissimi Regis Geographus. Anno clb dc xxvii.



② ORBIS TERRARVM EX MENTE POMPONII MELAE DELINEATVS A P. BERTIO  
 Christianissimi SEPTENTRIO Regis Geographo



Виллем Янзон Блау ▲ (1571–1638) — голландский картограф и издатель



Reuerendo & spectate pietatis atq; eruditionis viro Dn. ANDREAE SCOTO Societatis Iesu Theologo. jam olim de POMPONIO MELAE. et omni Geographia vetere, deq; literis humanioribus optime merito, PINACEM istum a se delineatum dicant P. Bertius Christianissimi Regis Geographus. Anno 1637. xxvii.

Caesavit  
 MELCHIOR TAVERNIER  
 Lutetiae Parisiorum.  
 Anno 1658. xxxviii.

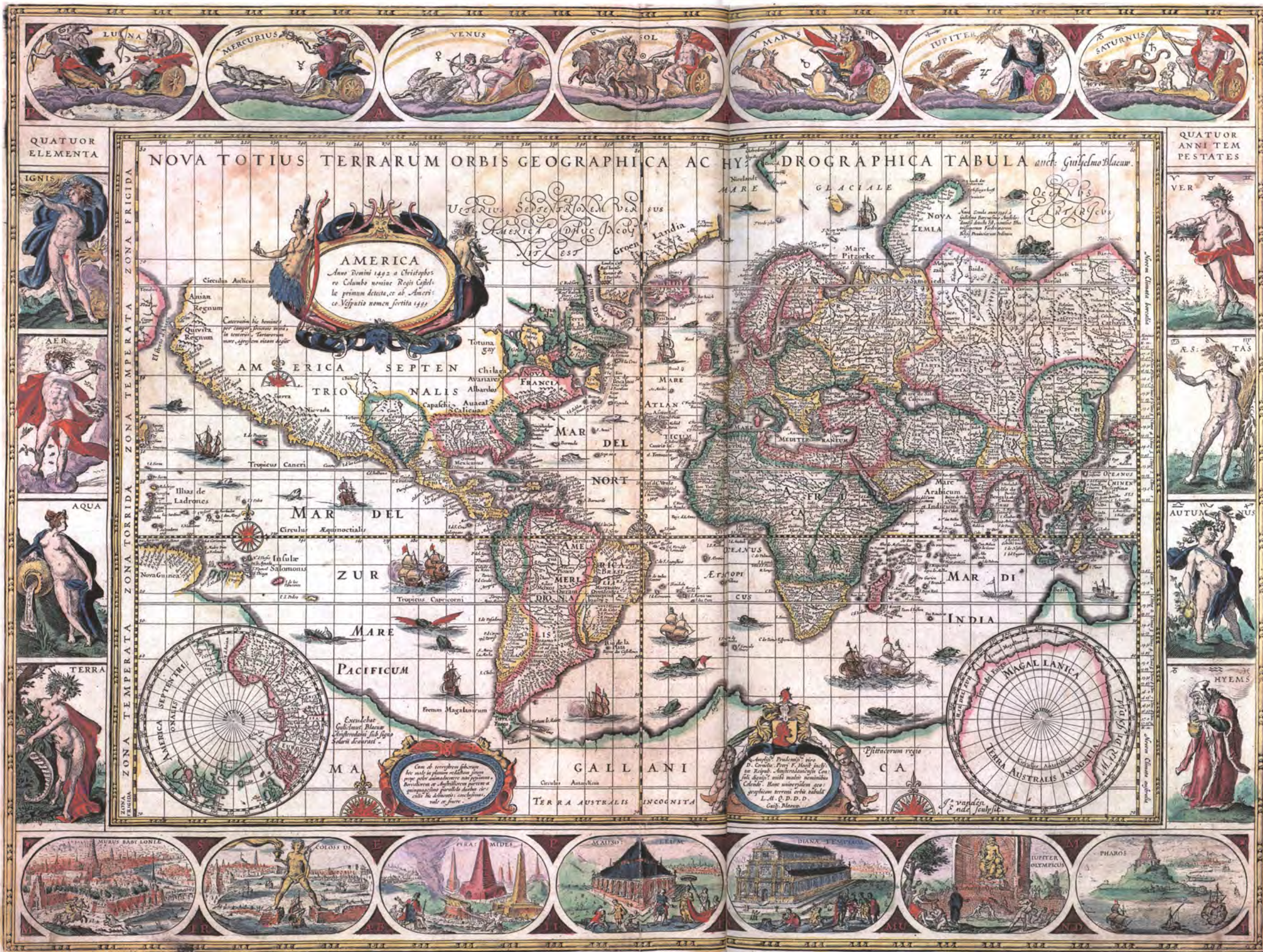
② Карта Земли, отображающая представление о ней Помпония Мела

Гравюра на меди. 1926  
 См. также 30, стр. 124-125

Карта-реконструкция из атласа шейха Камалы составлена в 1628 году П. Бертеусом на основании сохранившихся трудов Помпония Мела (15–60 гг.).



3







3

**Карта мира**

*Гравюра на меди, ручная раскраска. 1606*

*Блау Я. Картина мира земного, или Новый атлас. Амстердам, 1645–1650*

Одна из наиболее эффектных карт мира составлена в Голландии Блау и гравирована Йошуа ван ден Эндемом. Первоначально была издана в 1606 году отдельно. С 1606 по 1658 год помещалась в атласы. На карте показаны границы государств, страны, города, горы. Слева и справа внизу — дополнительные карты полярных областей. По рамкам карты: деление на четыре широтные зоны и на «климаты» по продолжительности дня летнего солнцестояния. На полях: символические изображения планет (Луны, Меркурия, Венеры, Марса, Юпитера, Сатурна) и Солнца; четырех стихий (огня, воздуха, воды и земли); времен года и семи чудес света. «Новый атлас» — одно из самых значительных произведений Виллема Блау, основателя известной во всем мире издательской фирмы. Вначале был издан в двух томах (1635), затем Ян Блау расширил его до четырех томов (настоящее издание), в 1645–1650 годах вышло уже шеститомное издание. Атлас содержит карты мира, отдельных материков, стран и их частей, сопровождается красочными иллюстрациями и обширными описаниями. Труды Блау не знали равных по объему и пышности оформления, являются ярким образом нидерландской картографии золотого века.



4

На зарождение европейской цивилизации огромное влияние оказали Азия и Африка. В Древнем мире они шли впереди.

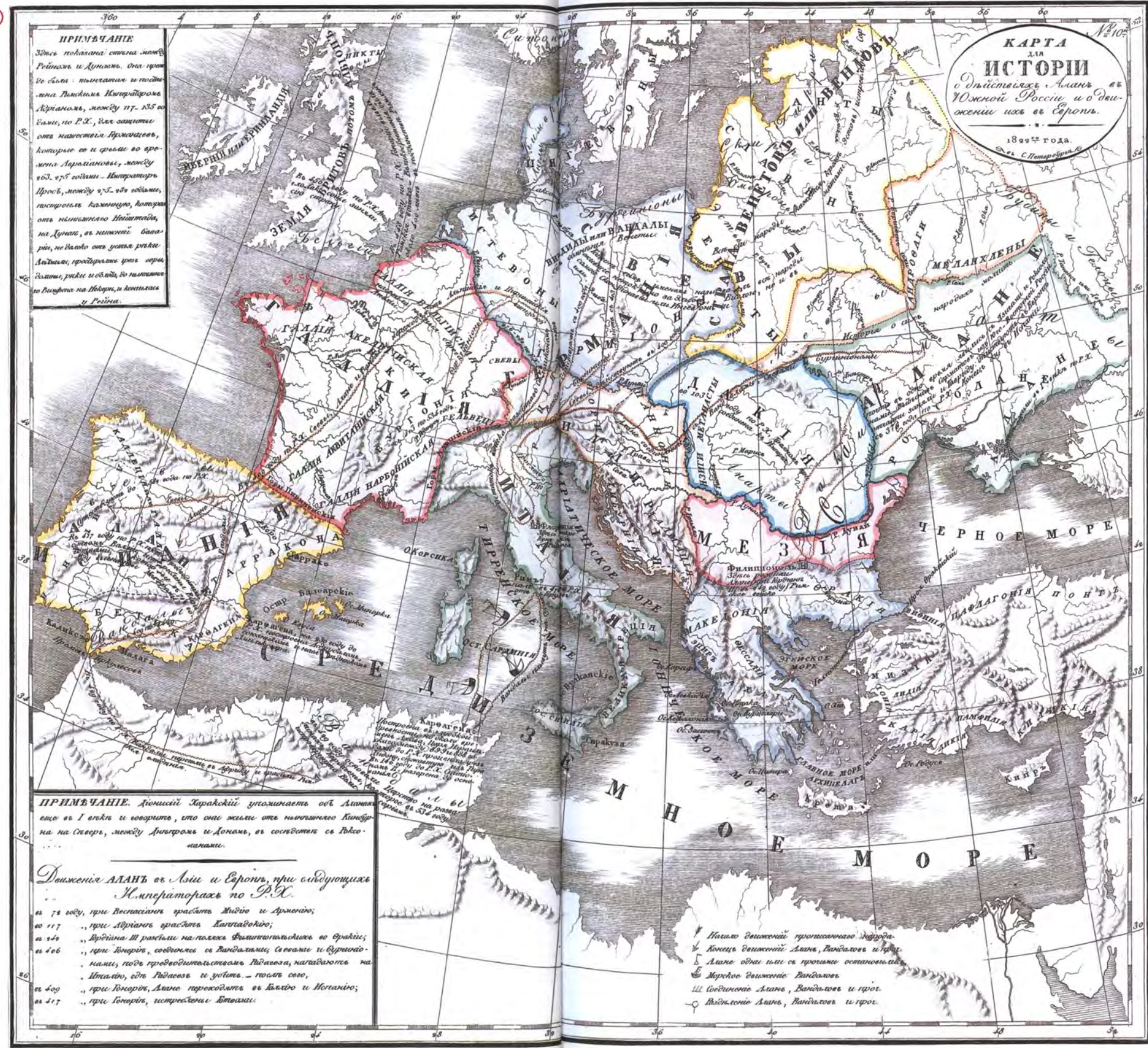
Главенство Европы над остальными частями света пришло с завоеваниями Александра Македонского. Его победы инициировали увядание могущественных держав Азии, Европы и Африки. Распад созданной великим полководцем империи перекрыл континенты. Греческая культура превратилась в греко-римскую (эллин-латинскую) и покорила многие страны Древнего мира.

Сильнейшее изменение в жизнь континента внесло христианство. В IX–XI веках из единой церкви образовались православие и католичество. Разделение Европы на эллинскую и латинскую переменилось на греко-славянскую и романо-германскую, затем на православную, католическую и протестантскую. Эти разделения устойчивыми не были. Крупнейшим потрясением для Европы было Великое переселение народов — вторжения гуннов, сарматов, германцев и других племенных союзов в пределы Римской империи.

К XI веку в Европе сложилась та этнографическая картина, которая предстает перед нами в настоящее время. В VIII веке арабы завоевали Пиренеи, в IX–XI веках Европа отражала нашествия монгольских орд, в XIV веке пришла угроза со стороны Османской империи. Все эти внешние воздействия отобразились на карте Европы. Внутриевропейские события также сильнее всего повлияли на образование государств и союзов, формирование религий и культур, границы государств и империй.







Бронзовый бюст ▲ Александра Македонского

4 Карта для истории о действиях алан в Южной России и о движении их в Европе

Гравюра на меди, ручная раскраска. 1822

Атлас исторический, хронологический и географический Российского государства, составленный на основании Истории Карамзина Иваном Ахматовым. СПб., 1831

Аланы — ираноязычные племена, известны со II тыс. после Р.Х., обитали в Нижнем Поволжье, Южном Приуралье, Северном Причерноморье, участвовали в Великом переселении народов. Карта отображает I-V века.



5



ДРЕВНЯЯ ГРЕЦІЯ, ЕЯ РАЗДѢЛЕНІЯ,  
Рѣки, Горы, Острова, достопримѣательныя мѣста ипр:  
Способствующія къ уразумѣнію твореній, въ концѣ разсуж-  
дается о Грецїи, какѣ въ баснословный видѣ ея, такѣ и въ  
Историческіе.

— Путь войска Ксеркса  
— Путь флота Ксеркса





5

**Древняя Греция**

Гравюра на меди, ручная раскраска. 1811

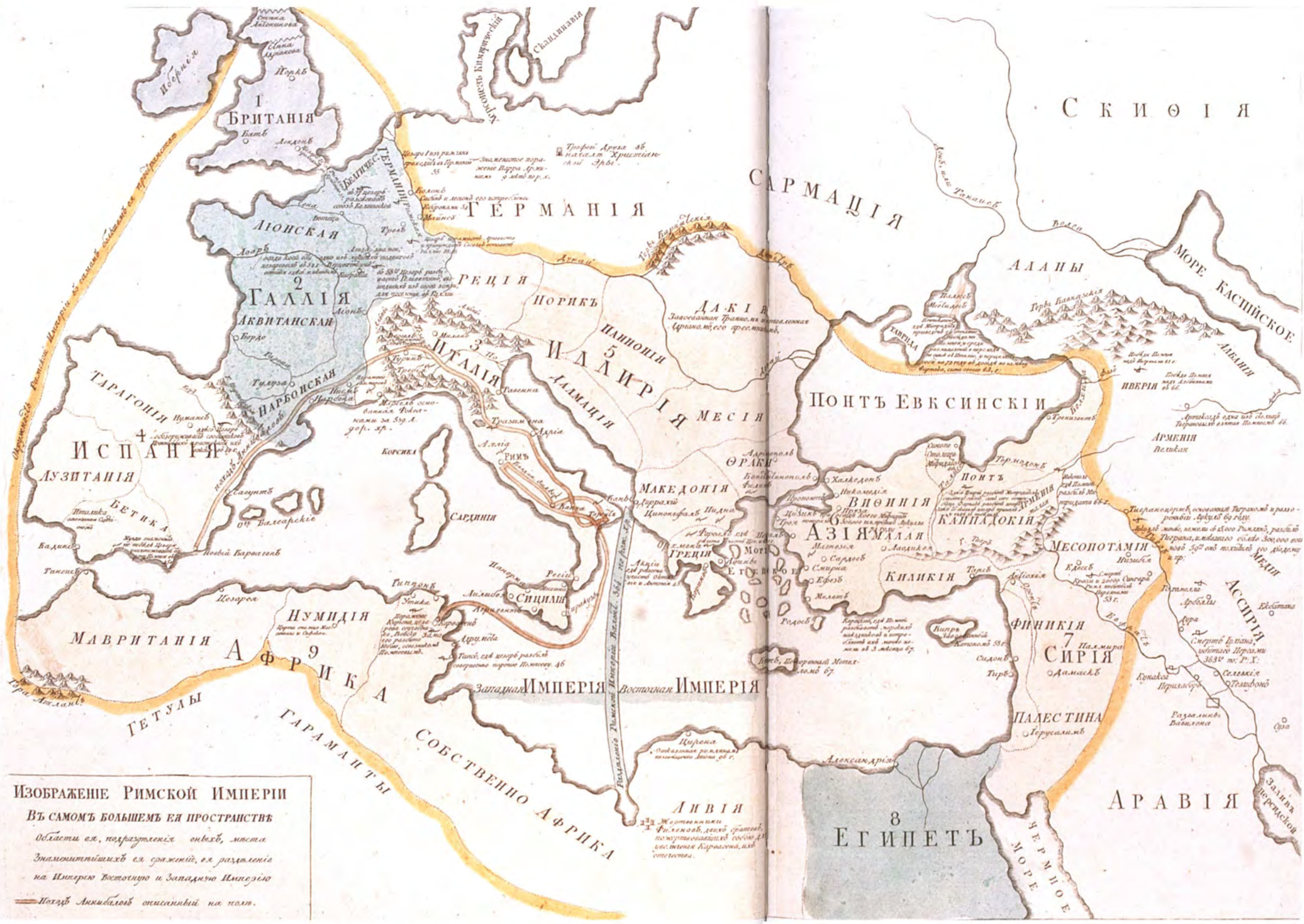
Исторический, генеалогический, хронологический, географический атлас. Составил Г. Лесаж. СПб., 1810–1811

В Греции соперничество Афин и Спарты, войны греков с персами, стремление полисов к главенству на Балканском полуострове. В Македонии процесс образования единого государства.

Борьба Рима за господство на Аппенинском полуострове, борьба с этрусками. Избрание первых консулов. Переговоры с Карфагеном.



6



**ИЗОБРАЖЕНИЕ РИМСКОЙ ИМПЕРИИ**  
 Въ самомъ большемъ ея пространствѣ  
 области ея, подраздѣленія оныхъ, места  
 знаменитѣйшихъ ея сраженій, ея раздѣленіа  
 на Имперію Восточную и Западную Имперію  
 — Походъ Аннибала въ описанный на полѣ.





6

**Римская империя**

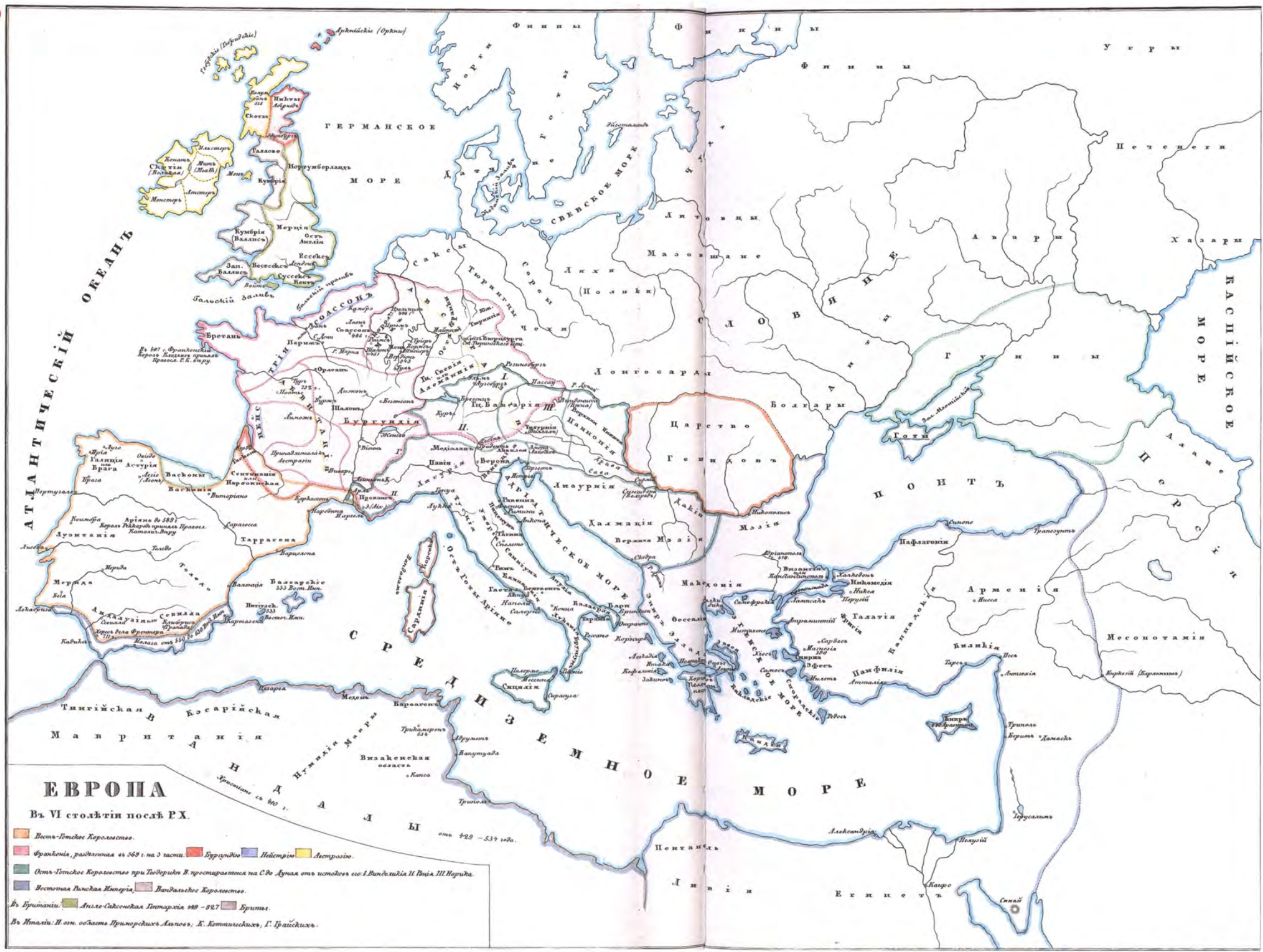
Гравюра на меди, ручная раскраска. 1811

См. также 5, стр. 80-81

Потеря независимости Греции и Македонии, их превращение в римские провинции. Гражданская война между марианцами и сторонниками Суллы. Восстание Спартака, убийство Гая Юлия Цезаря. Превращение Рима в империю.



7



**ЕВРОПА**  
 Въ VI столѣтїи послѣ Р.Х.

■ Восточно-Готское Королевство.  
■ Франкція, раздѣленная на 3 части. ■ Бургунды ■ Нейстрия ■ Астероиды.  
■ Западно-Готское Королевство при Теодорихѣ В. простирается на С. до Луны отъ истоковъ ея. I. Визиготы II. Вити III. Нурды.  
■ Восточная Лангская Имперія, ■ Вандальское Королевство.  
 Въ Британіи: ■ Англо-Саксонская Имперія 489 - 827 ■ Бриты.  
 Въ Италіи: ■ южн. область Приморскихъ Ланголовъ, ■ К. Коттинскіе, ■ Г. Грайскіе.





7

**Европа в IV столетии после Р. Х.**

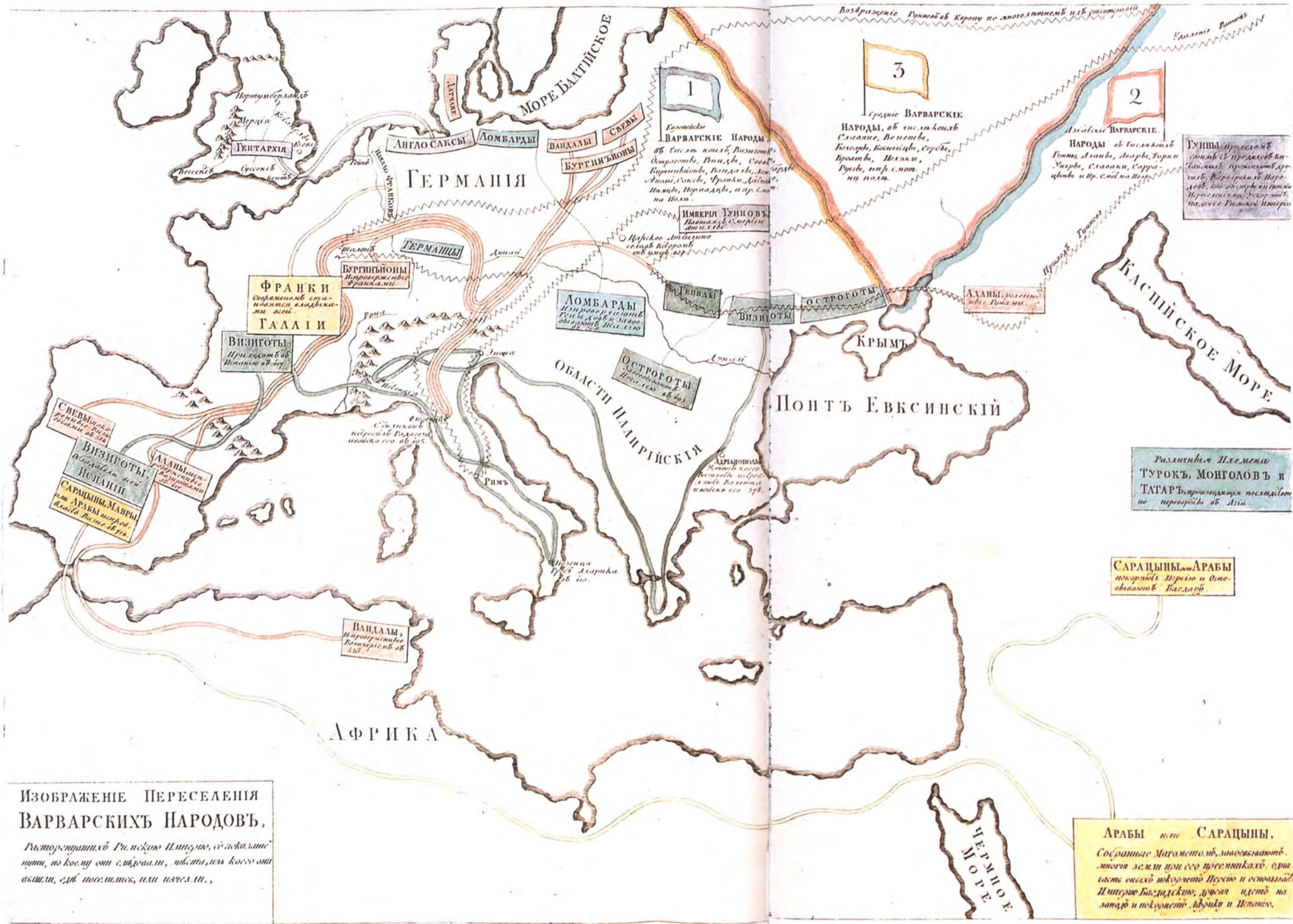
Гравюра на меди, ручная раскраска. 1850

Исторический атлас древних, средних и новых веков, составленный К. Твелькмейером, преподавателем всеобщей истории в Первом кадетском корпусе. Печатано в Департаменте внешней торговли. СПб., 1850

На карте запечатлена Европа в период Великого переселения народов, приведшего к гибели Западной Римской империи, преемницы греческой культуры, единственного в Европе того времени развитого государства, имевшего законодательство, опытную бюрократию, высокое искусство и литературу. На развалинах этого исполина возникло и начало формироваться большинство западноевропейских государств. Приход завоевателей способствовал смене рабовладельческого строя феодальным. Вместе с падением империи на Европу с редкими проблемами опустился мрак Средневековья. Эллино-латинская культура рассеялась в новой варварской цивилизации. Ее возрождения предстояло ожидать почти тысячелетие.



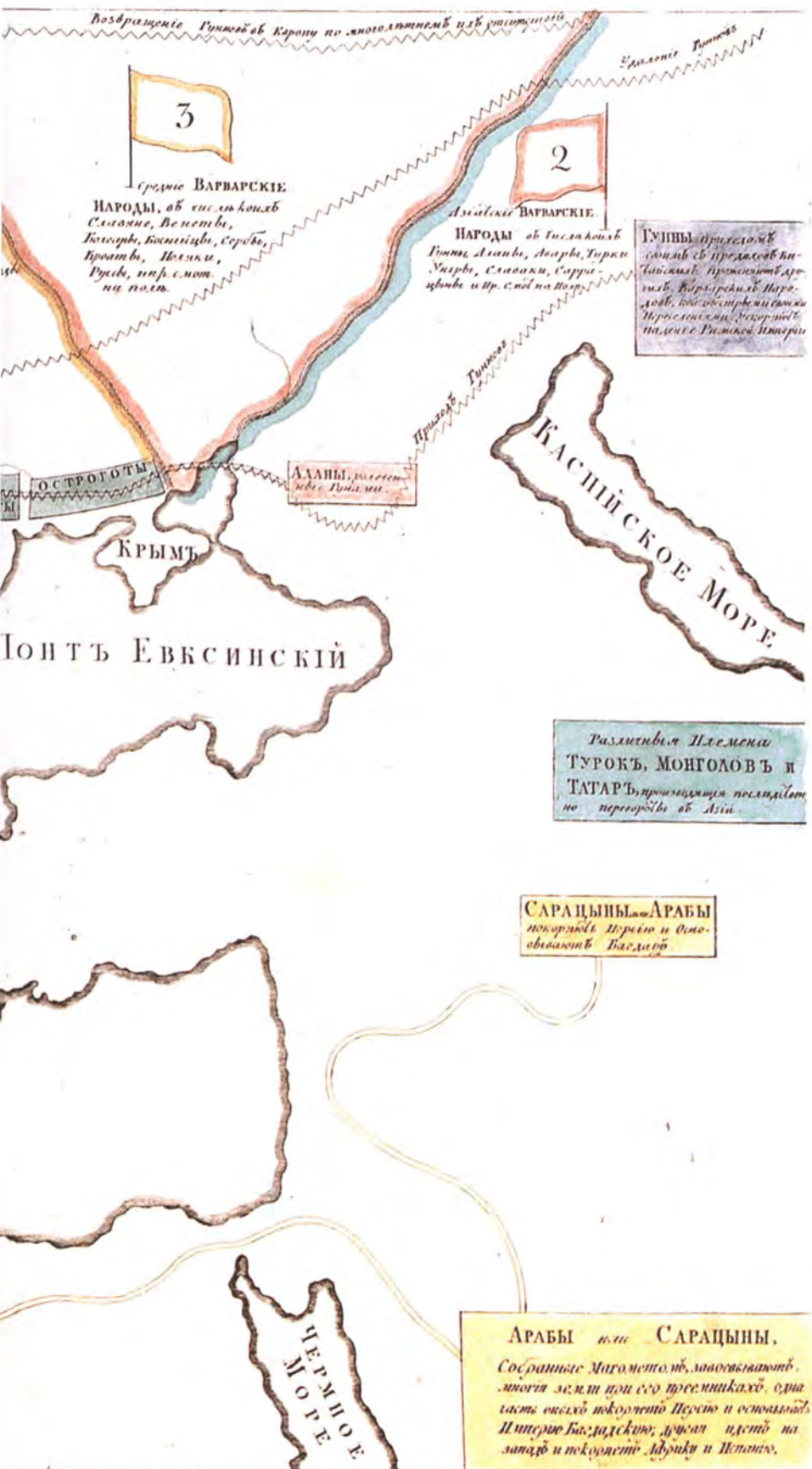
8



ИЗОБРАЖЕНИЕ ПЕРЕСЕЛЕНИЯ ВАРВАРСКИХ НАРОДОВЪ.

Историческое изображение переселения варварских народов, по плану от Сильвана, писателя, из которого мы взяли, где поселились, или перешли.





8

**Изображение переселения варварских народов**

Гравюра на меди, ручная раскраска. 1811

См. также 5, стр. 80-81

Эта карта дополняет предыдущую. На ней схематически изображены территории расселения в Европе, Азии и Африке племенных союзов, принявших участие в Великом переселении народов, указаны маршруты их перемещения в IV-VII веках.









9  
**Империя Карла Великого**  
 Гравюра на меди, ручная раскраска.  
 1850  
 См. также 7, стр. 84-85

На карте запечатлена Европа конца VIII — начала IX веков Карл Великий, фактически третий король франкской династии Каролингов, величайший полководец раннего Средневековья. За 46 лет правления завоевал соседние земли и образовал гигантскую империю, поглотившую всю Центральную Европу. В 800 году он короновался в Риме императором Римской империи. При активном содействии Карла Великого средневековое Франкское государство пережило необыкновенный культурный подъем, названный Каролингским возрождением. При дворе императора в Ахене сложился кружок (Палатинская академия) из лиц, стремившихся к возврату эллино-латинских традиций. Появился интерес к изучению латинского и греческого языков, возникли школы для светских людей, историографическая и художественная литература, местное летописание. Наряду с храбростью и искусством владения оружием приобрели популярность таланты в музыке и поэзии. После кончины в 814 году Карла Великого его империя была разделена между сыновьями. Ее распад, рост натурального хозяйства, наступившая феодальная раздробленность территорий, нападки церковных деятелей лишили Каролингское возрождение возможности дальнейшего существования. Уже в 817 году закрыли школы для светских людей, в монастырских школах запретили преподавание светских наук.





## ЕВРОПА

отъ конца XII до конца XIII ст.

- Португалия при Афонсу III, 1270 г.
  - Испания: — Кастилия и Леон при Леопольде X, 1270 г.; — Арагония и Наварра въ 1270 г.; — Могалиманская Испания въ конце XIII вѣка.
  - Франция: — Куртеныя земли при Филиппе II, — Людовик IX, — приобщенныя Филиппа III, — вассалы Франции, — владѣнія Анжуйцы.
  - Германия и земли составившия Левъ Имперіи (до конца XII ст.) — австрийскія Габсбургенъ въ Германіи и въ Австріи, также въ Италии, — асизинскія Вюртембергъ, — это же владѣнія въ 1180 г.; — владѣнія Вольфрама (Швабцы).
  - Восточная Имперія въ царств. дома Комненовъ около 1180 г.; — Болгары — Влахы въ 1186 г.
  - Швеція: 1) Упсальскія, 2) Зюдерманландскія, 3) Вестерманландскія, 4) Вестерготландскія, 5) Сидландскія, 6) Вестерготландскія, 7) Даландскія, 8) Кармландскія, 9) Норвегскія, 10) Гетлендскія.
  - Норвегія (Норве) — Северная часть нал. Транда, а Южная — Упсальскія.
  - Руса изображена въ началѣ XIII ст. до нашествія Монголовъ.
  - Владѣнія Великаго Кн. Владимірскаго.
- Города, написанные среднимъ шрифтомъ означаютъ столицы убоицкую.
- Походъ Баттлы въ Восточную Руса.
- Походъ Баттлы въ Венгерію.





10

**Европа от конца XII до конца XIII столетия**

*Гравюра на меди, ручная раскраска. 1850*

См. также 7, стр. 84-85

С конца X до конца XIII века Европу поглотила идея Крестовых походов с целью освобождения христианских святынь Палестины от мусульманского владычества. Знамена крестоносцев развивались шесть раз. Во время Четвертого крестового похода рыцари, разгоряченные видом богатого Константинополя и его жителей, захватили и разграбили город. Византия распалась на Латинскую, Никейскую и Трапезундскую империи. В этом и последовавшем за ним Крестовом походе в полной мере проявились нравы средневековой Европы и ее правителей. На карте мы не найдем таких привычных для нас названий государств, как Германия и Италия, их еще нет и появятся они не скоро. Территории Италии и Германии изрезаны границами между множеством мелких княжеств, герцогств, королевств. Испания все более попадала под арабское владычество, на Русское государство надвигалось монголо-татарское иго, продолжавшееся двести сорок лет. Но вместе с тем в Англии, участвовавшей лишь в Третьем крестовом походе, был основан Кембриджский университет, принята Великая хартия вольностей, начал работать парламент. Во Франции король подписал «Ордонанс о правах и обязанностях королевских чиновников», призванный начать борьбу с произволом бюрократии. В Италии назрело рождение нового искусства, новой культуры, нового человека. В конце XII века великий Чимабуэ расписал храмы в Аречцо и Ассизи, его гениальный последователь Джотто ди Бондони произвел переворот в итальянской и европейской живописи; одновременно с ними творил Данте, подготовивший появление Петрарки и Боккаччо. Надвигались иные времена.









11

**Европа**

Гравюра на меди, ручная раскраска. 1645–1650

См. также 3, стр. 76–77

Карту обрамляют виды крупнейших городов Европы и изображения представителей народов, населяющих ее.



12

Почти все западноевропейские государства, начиная с раннего Средневековья, в своем развитии преодолевали одни и те же этапы, лишь незначительно отличавшиеся. Поэтому Западная Европа рассматривается как единое целое. Восточной Европе, а это и есть Россия, был предначертан иной путь. На его выбор главным образом повлияли близость Азии, более позднее формирование государства, монголо-татарское иго, верность православию.

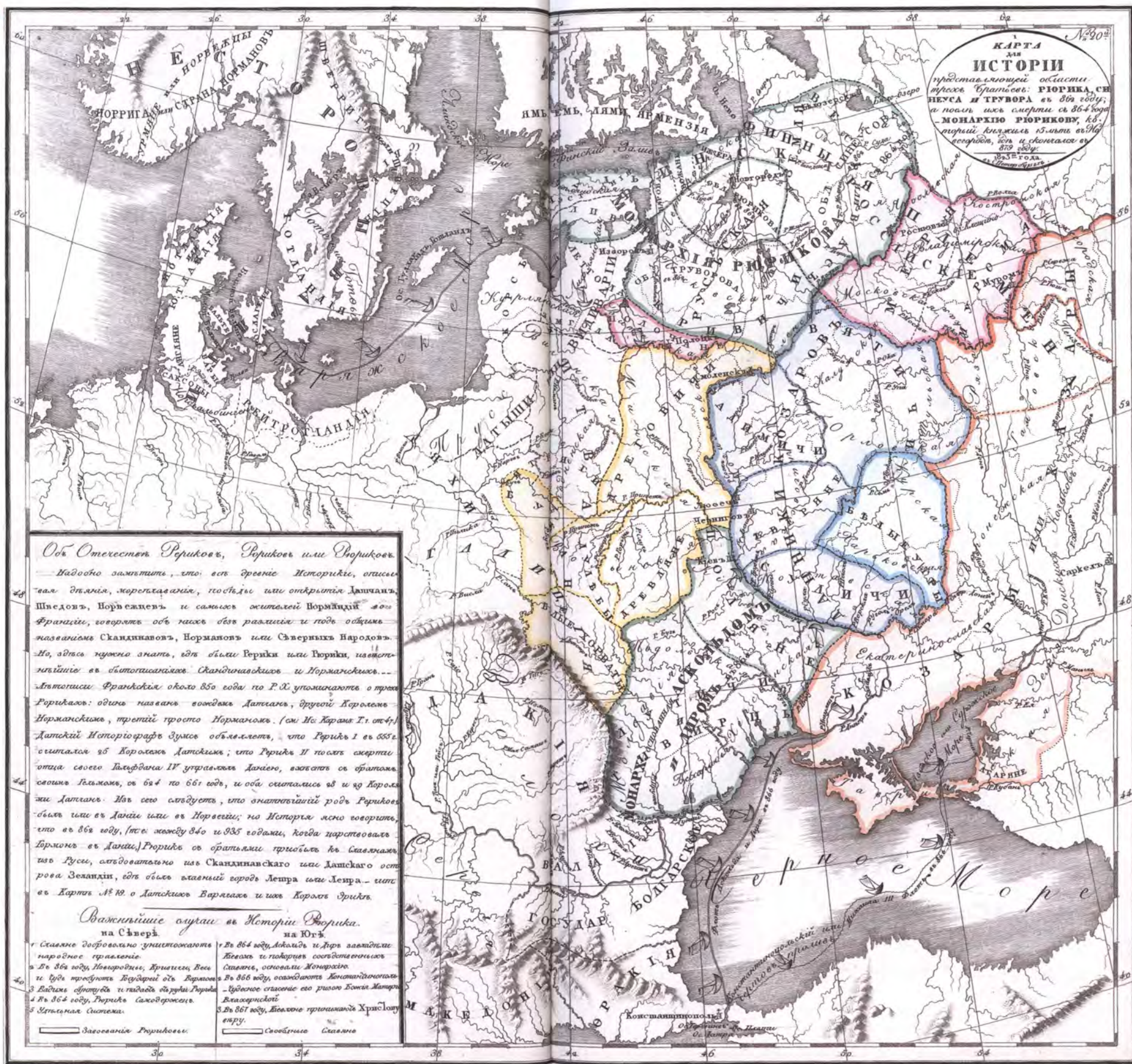
Русское государство зародилось в Европе, там его столица, там главные культурные центры. Многие процессы, происходившие в Европе, но не в Азии, откликались в России. Форма управления государством и главенствующая религия пришли на русские земли из Европы. Все области русского искусства созвучны европейским. Однако важнейшие события, потрясшие Западную Европу, России не коснулись. Исключение составляют ордынские завоевания. Но на историю Западной Европы они почти не повлияли, для России же стали одним из главнейших этапов. Вплоть до XVII века основные интересы России лежали в Азии. За счет ее приумножалась территория России, что превосходно иллюстрируют географические карты (Европейская Россия составляет меньше четверти всей территории державы).

Очень долго русское государство агрессивно не допускали в Западную Европу. Но начиная с Петра Великого, Россия силой и дипломатией преодолела это сопротивление. Последние три столетия она пристальнее смотрит на Запад, чем на Восток, там ее интересы, там пролилось больше крови ее сынов.





12



КАРТА  
для  
ИСТОРИИ  
представляющей области  
трех братьев: РЮРИКА, СИ-  
НЕУСА и ТРУВОРА в 864 году;  
а после их смерти в 864 году  
— МОНАРХИЮ РЮРИКОВЪ, ко-  
торый княжил 15 лет в Нов-  
городе, был и скончался в  
879 году.

**Объяснение Рюриковъ, Рюриковъ или Рюриковъ.**

Нужно заметить, что в древней Истории, описывающей варягов, норманнов, половец или открития Дашчанъ, Шведовъ, Норвежцевъ и самых жителей Нормандии во Франции, говорятъ о нихъ безъ различия и подъ общимъ названіемъ Скандинавовъ, Норманновъ или Северныхъ Народовъ. Но, здѣсь нужно знать, гдѣ были Рюрики или Рюрики, называемые въ летописяхъ Скандинавскими и Норманскими. Летописи Франскія около 850 года по Р.Х. упоминаютъ о трехъ Рюрикахъ: одного назвали воеводою Датчанъ, другой Королемъ Норманскимъ, третій просто Норманомъ. (см. И. Карамз. Т. 1. ст. 47) Датскій Исторіографъ Зумеръ объявляетъ, что Рюрикъ I въ 855 г. считался за Короля Датскаго; что Рюрикъ II послѣ смерти отца своего Гальфдана IV управляетъ Даниею, вместе съ братомъ своимъ Гельмомъ, въ 854 по 861 годъ, и оба считаются за Королей Датчанъ. Но, все это свѣдѣетъ, что знаменитый родъ Рюриковъ былъ или въ Дании или въ Норвегии; но ИстORIA не говоритъ, что въ 864 году, т.е. между 840 и 935 годами, когда царствовалъ Король въ Дании, Рюрикъ съ братьями прибылъ въ Славянскія земли Русы, следовательно изъ Скандинавскаго или Датскаго острова Зеландіи, гдѣ было главный городъ Лепра или Лепра. — см. въ Картахъ № 19. о Датскихъ Варягахъ и ихъ Король Рюрикъ.

**Важнѣйшіе случаи въ Истории Рюрика.**

- |   |   |
|---|---|
| 1. Славяне добровольно уступаютъ имъ народное правленіе                             | 2. Въ 864 году, Аскольдъ и Диръ заставляютъ Киевско и готичскъ союзниковъ Славянъ, основали Могирацію   |
| 3. Въ 866 году, Новгородцы, Приамурскъ, Веселыи и Гуды требуютъ Рюрика отъ Варяговъ | 4. Въ 866 году, основаны Консантинопольскіи — вѣдомое славянское его русское Божья Матери Владимірскаго |
| 5. Въ 864 году, Рюрикъ Сажовъ провозглашенъ   | 6. Въ 867 году, Киевские пригласили Христова вѣру.  |

12 Карта для истории, представляющей области трех братьев — Рюрика, Синеуса и Трувора — в 862 году; а после их смерти в 864 году — монархию Рюрикову, который княжил 15 лет в Новгороде и скончался в 879 году

Гравюра на меди, ручная раскраска. 1823

См. также 4, стр. 78-79

Карта запечатлела границы русских земель во второй половине IX века. На ней показаны владения первых русских суверенов до образования Русского государства. Объединение северных и южных русских земель и образование государства произойдет в 882 году.





Серебряные монеты. ▲  
Киевская Русь



Перегородчатая эмаль. ▲  
Киевская Русь



И. Е. Эггинк. Князь Владимир выбирает религию. 1822. ▲  
Эскиз к картине, находящейся в церкви Св. Андрея в Киеве. Латвийский национальный художественный музей

Прибытие в Киев епископа. Гравюра Ф. А. Бруни. 1839 ▼



13

Славяне в VIII–IX вв.

Типографская печать

Атлас истории Средних веков.  
М., 1951

На карте запечатлены границы Киевского государства в момент его образования. Из соседних государств почти ни одно не дожило до наших дней. Киевская Русь стараниями ее суверенов за последующее тысячелетие превратилась в крупнейшую европейскую державу.



13





Портрет Ярослава Мудрого  
на киевской банкноте  
в 2 гривны. 2006 ▶



Смутное время ▼



14

**Киевское государство IX–XI вв. (до 1054 г.)**

*Типографская печать*

*Атлас истории СССР. Ч. 1. М., 1948*

Карта запечатлела границы Киевского государства до его раздела между сыновьями Ярослава Мудрого. Наступившая после кончины великого князя Ярослава Владимировича смута и борьба за власть привели к разделу между пятью сыновьями собранных им земель.



14





15

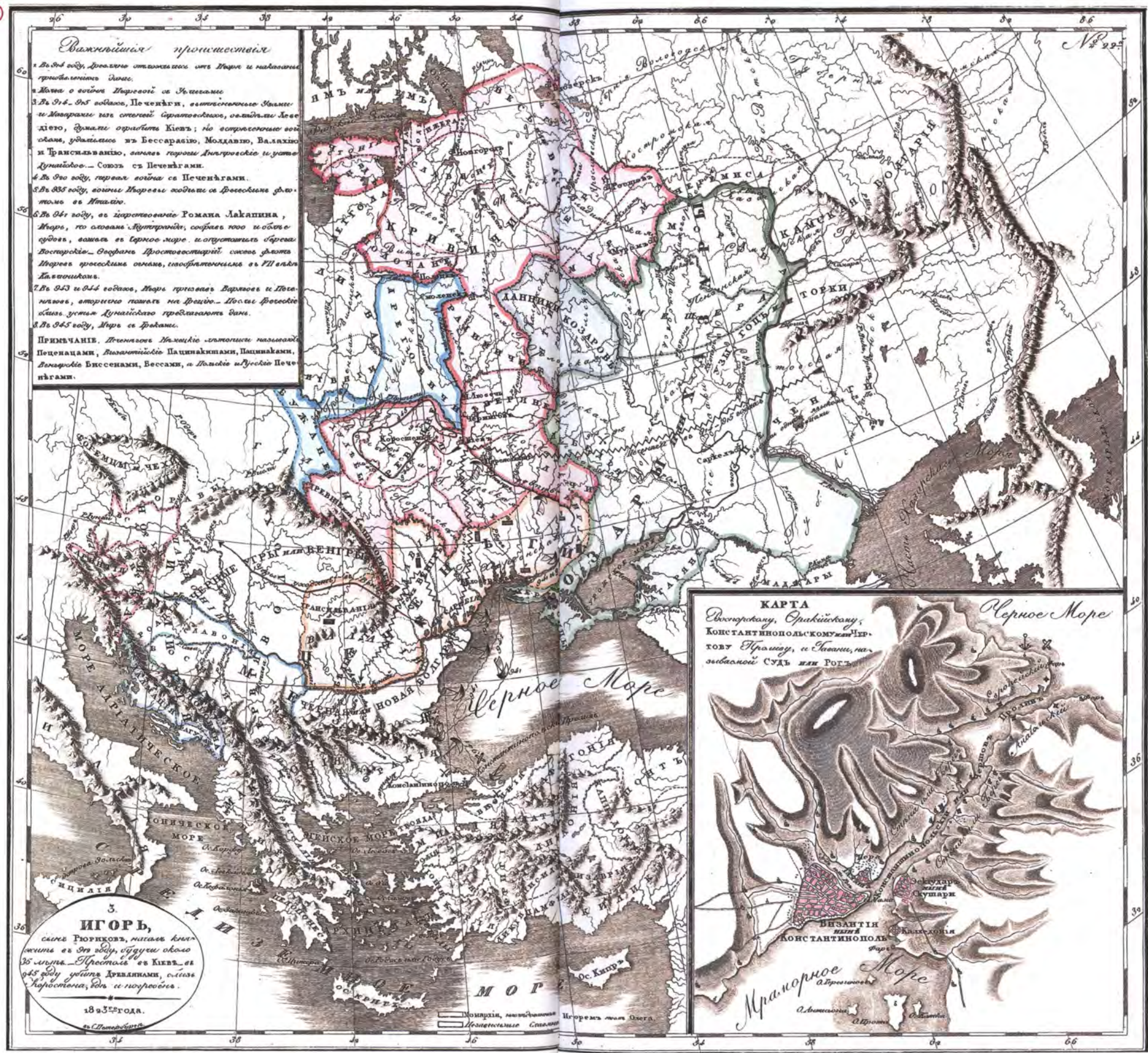


Великий князь киевский Игорь ▲  
(877–945), сын Рюрика

Памятник Великому князю Игорю. ▼  
Чернигов (Украина)







15 Игорь, сын Рюрика, начал княжить в 912 году, будучи около 35 лет. — Престол в Киеве. — В 945 году убит древлянами близ Коростена, где и погребен

Гравюра на меди, ручная раскраска. 1823

См. также 4, стр. 78-79

Великий князь киевский Игорь (877-945), сын Рюрика, князь Новгородский и Киевский, объединил и подчинил Киеву восточнославянские племена, подавил восстание древлян, предпринял поход на Константинополь. Его дружина подошла к Баку, овладела Бардой. Карта отобразила Восточную Европу первой половины X века.



16



Князь Мстислав I Великий ▲  
(1075–1132)

## Важнейшие происшествия

1. В 1075 году Ярополк Владимирович, с одним Переяславским дружином разбивает Половцев.
2. В 1077 году Всеволод Ольгович заключает союз с Селужем и Тичемь и выгоняет Ярослава Святославича из Чернигова. Ярослав уходит в Муромь. Мстислав имеет команду галицких и польских Всеволода, но по убеждению Григория, Нумени Андреевской обитали и велье Гуровича, преступается кляпту и протрывается со Всеволодом; но остается вразумля Половцам и прогоняет их не только за Днэ, но и за Волгу.
3. Владимирко Володаревич Билэ Звенигородский думает венчаться брати своего Встислава из Переяслава: Юань и Григорий Васильковичи с ВКМстиславом держат сторону Ростислава. Безполезные переговоры в Серетэ; Владимирко уходит в Венгрию, к Королю Стефану, просит войска. Ростислав сь войска осаждают Звенигород, и война кончилась тем, что Владимирко возвратился в свой городь.
4. Давление Ростисла Князей Русских и Болгарина Ивана Войтешича против Полоцкого Княжества. Поляне Борисова, Логойска: Выяславо нарушение кляптов и палачья убит города Кляславля; палачи и падение Княжества Полоцкого.
5. В 1078 году страшный союдо в Северном Русии, и особенно в Новгородской Овласки.
6. В 1079 году сыбда велье Князей Полоцких в Константинополь, за то, что не кляпты обитовали против Половцев. Смерть Ярослава в Муромь. Нагаго Князей Мурожского и Газанского.
7. В 1080 году Всеволод Мстиславич два раза берет Чудь, отрекшихся платить дань.
8. В 1081 году Мстислав берет Лищву.

— Завоевания Мономахов и его сына Мстислава





16

**Великий князь Мстислав Владимирович**

1. В 1125 году Ярополк Владимирович с одного Переяславского княжества переезжает в Полоцк.

2. В 1127 году Всеволод Ольгович заключает союз с Седужем и Литвой и воеводу Ярослава Святославича князя Чернигова. Ярослав уходит в Муром. Мстислав берет князю галицкому мстиславу Всеволоду, но по убеждению Григория, Пермена Андреевской обители и велье друковича, преступается кляпцу и приурасает со Всеволодом, но мстислав варварам Половцам и прогоняет их не только за Днѣпр, но и за Волгу.

3. Владимир Володаревич князь Звенигородский думает воевать брати своего Встислава князь Переяславца: Юана и Григорий Васильковичи с ВКМстиславом держат сторону Ростислава. Всеволодские переговоры в Серетѣ: Владимир уходит в Венгрию, к Каролю Стефану, просит войско. Ростислав сего уговора осаждают Звенигород, и война кончается темъ, что Владимир возвратился в свой город.

4. Давление Ровели Князей Россійских и Воарина Ивана Войтенича против Полоцкого Княжества: Янае Борисова, Логожска: Вячеславо нарушение кляпца и печальна уаг города Иаиславя; погорение и падежа Княжесва Полоцкого.

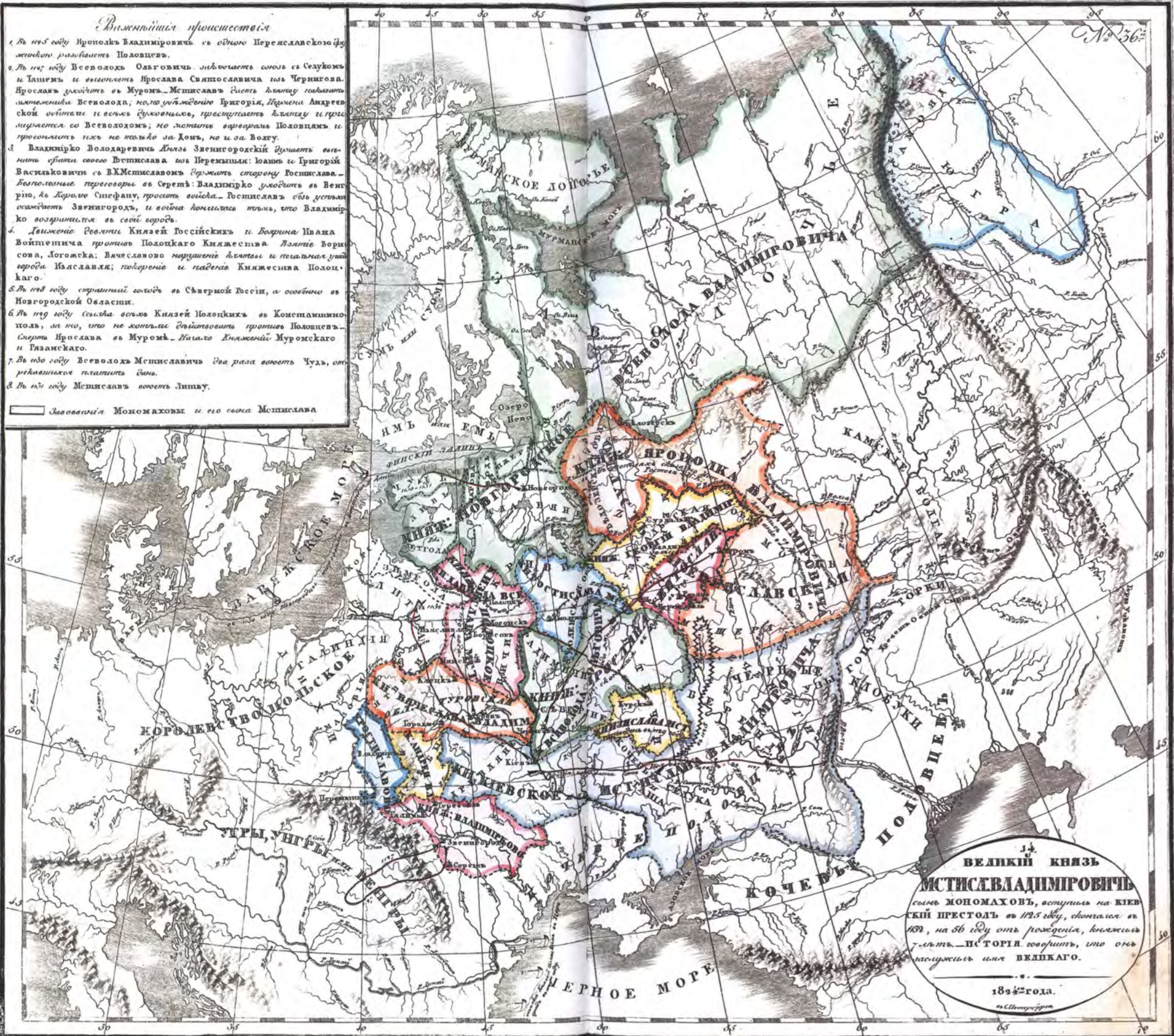
5. В 1127 году страшный голод в Северной Руси, а особенно в Новгородской Области.

6. В 1129 году сватва велье князей Полоцких в Константинополь, а по, что не хотыли сватываться против Половцев. Смерть Ярослава в Муромѣ. Начало княжения Муромскаго и Галицкаго.

7. В 1130 году Всеволод Мстиславич два раза воеует Чудь, отъ рудавичах платитъ дань.

8. В 1131 году Мстислав воеует Литву.

— Завоеваніи Мономаховъ и его сына Мстислава




16

Великий князь Мстислав Владимирович, сын Мономаха, вступил на Киевский престол в 1125 году, скончался в 1132 году на 56 году от рождения, княжил 7 лет. — История говорит, что он заслужил имя Великого Гравюра на меди, ручная раскраска. 1824

См. также 4, стр. 78-79

Мстислав I Великий (1075–1132), князь Ростовский (1094–1096), Новгородский (1095–1117), Белгородский, Смоленский, великий князь Киевский (1125–1132), за семилетнее княжение в Киеве разгромил половцев, посадил на Полоцкий престол своего сына Изяслава, совершил удачные походы в Литву, продолжал политику отца, укреплявшего единовластие великих князей Киевских.





Московский Кремль ▲

▼ Роман Галицкий принимает послов папы Иннокентия III

17  
Русские княжества в XII и начале XIII в. до похода Батыя

Типографская печать

См. также 14

Весь XII и начало XIII века на Руси прошли в борьбе князей и княжеств между собой за Киевский престол. В сравнительно подробной хронологии России вместе с нападениями соседей в XII веке произошло девять крупных событий, сильнейшим образом ослабивших Русские княжества, а в XIII веке до вторжения Батыя — семь. Союза русских княжеств не было. Главным образом поэтому монголо-татарским ордам удалось установить свое господство на огромных русских территориях.





17





Памятник великому князю московскому Ивану III. ►  
Калуга (Россия)



Почтовая марка с изображением Ивана III. ►  
Л. Зайцев. 1995



18

## Образование Русского национального государства (1462–1533)

Типографская печать

См. также 14, стр. 108

Период, указанный в названии карты, охватывает годы правления двух выдающихся русских суверенов — великих князей Московских Ивана III (1440–1505) и его сына Василия III (1479–1533). Первый был сыном Василия Темного и правнуком Дмитрия Донского, второй — отцом Ивана Грозного. Оба князя — созидатели, постоянно занимались объединением русских княжеств и укреплением центральной власти. Иван III впервые отказался платить ордынцам дань, при нем Московская Русь сбросила с себя монголо-татарское иго. С 1462 по 1533 год территория Московского государства увеличилась в 6,5 раз.

19

## Расширение Русского государства в XVI–XVII вв.

Типографская печать

См. стр. 108

Эта географическая карта дает полное представление об увеличении русских земель, превращении Московского государства в великую державу — Российскую империю.

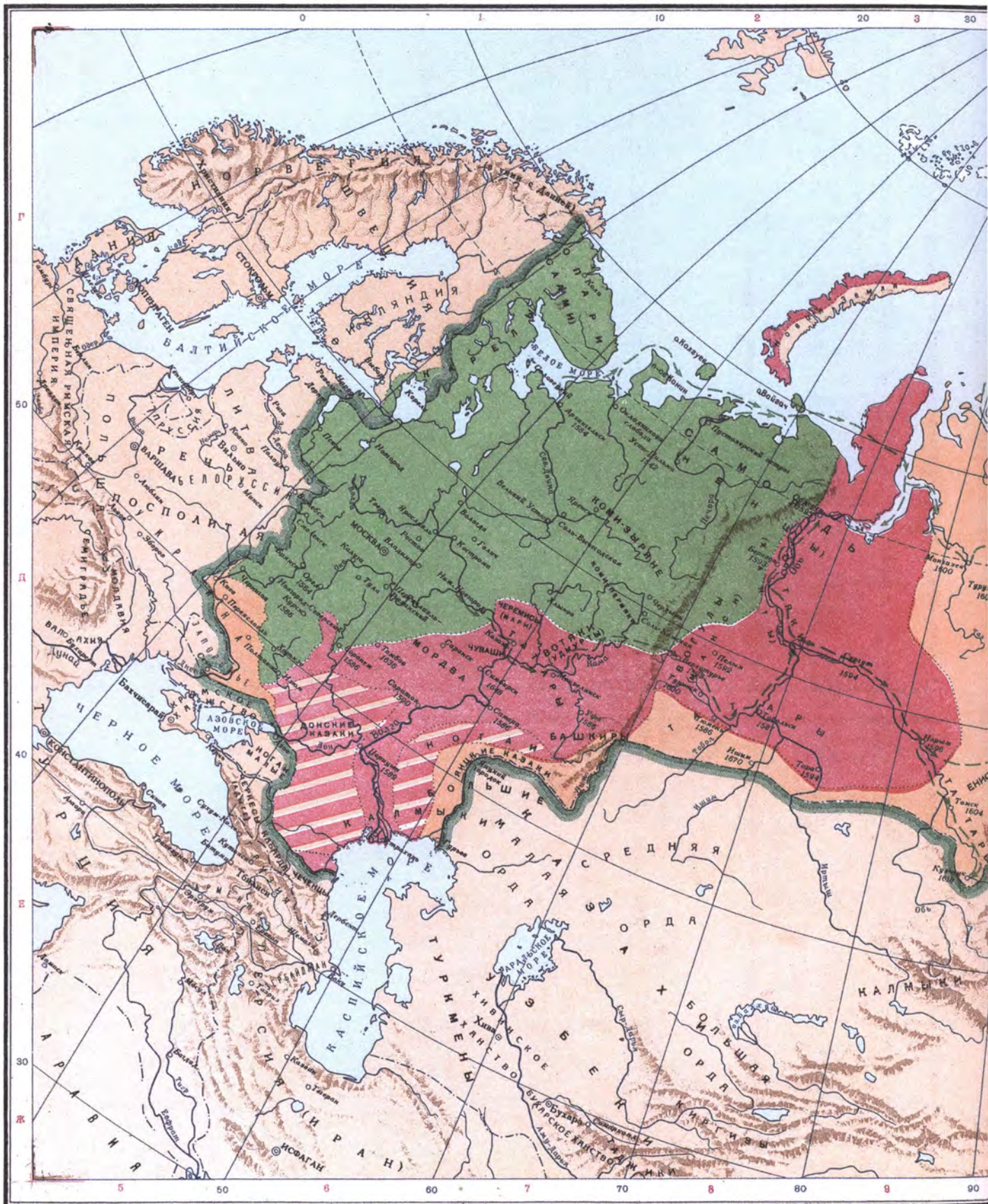


18



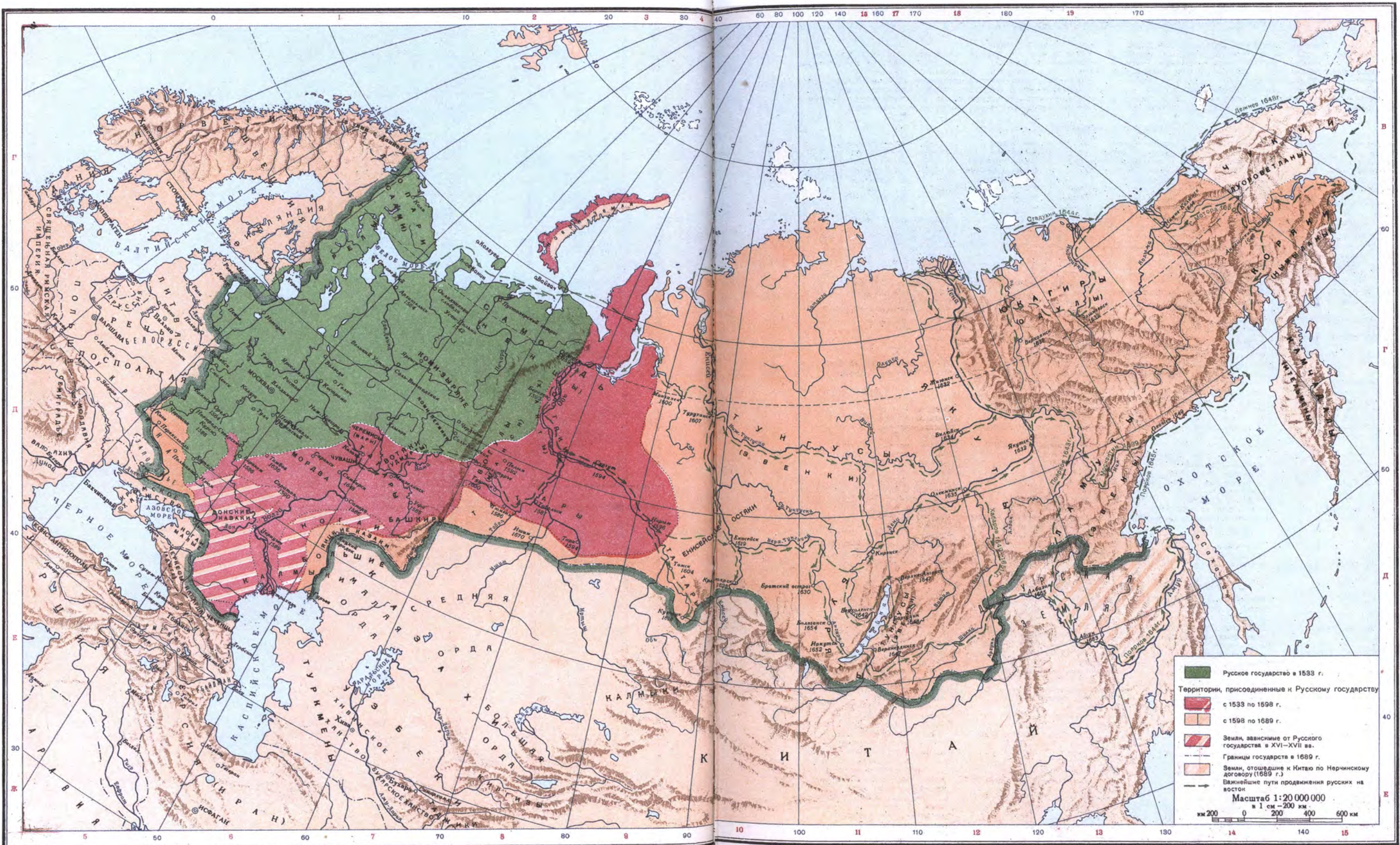


19



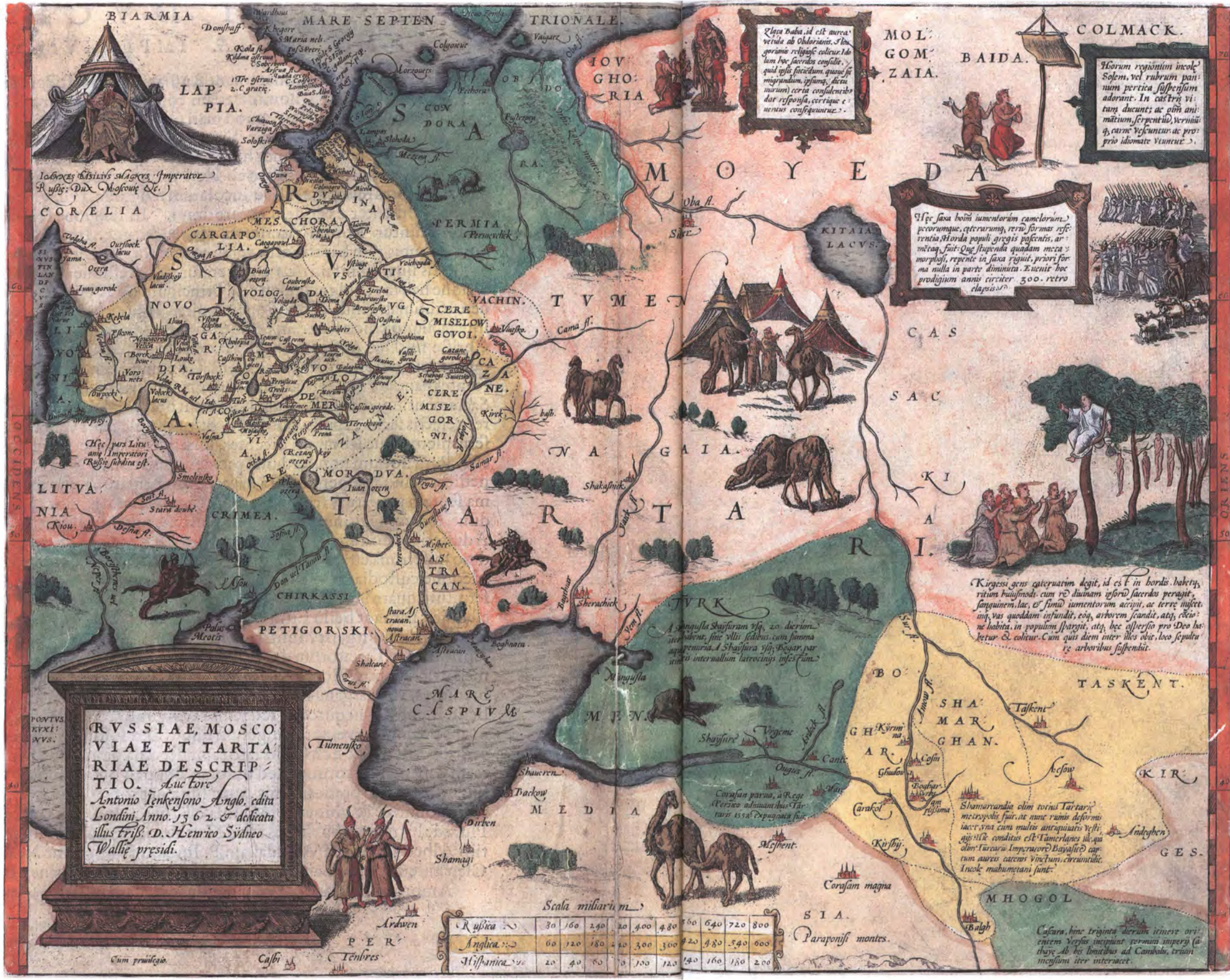


19



Русское государство в 1533 г.  
 Территории, присоединенные к Русскому государству  
 с 1533 по 1598 г.  
 с 1598 по 1689 г.  
 Земли, зависимые от Русского государства в XVI–XVII вв.  
 - - - - - Границы государства в 1689 г.  
 Земли, отошедшие к Китаю по Нерчинскому договору (1689 г.)  
 - - - - - Важнейшие пути продвижения русских на восток  
 Масштаб 1:20 000 000  
 в 1 см – 200 км  
 км 200 0 200 400 600 км









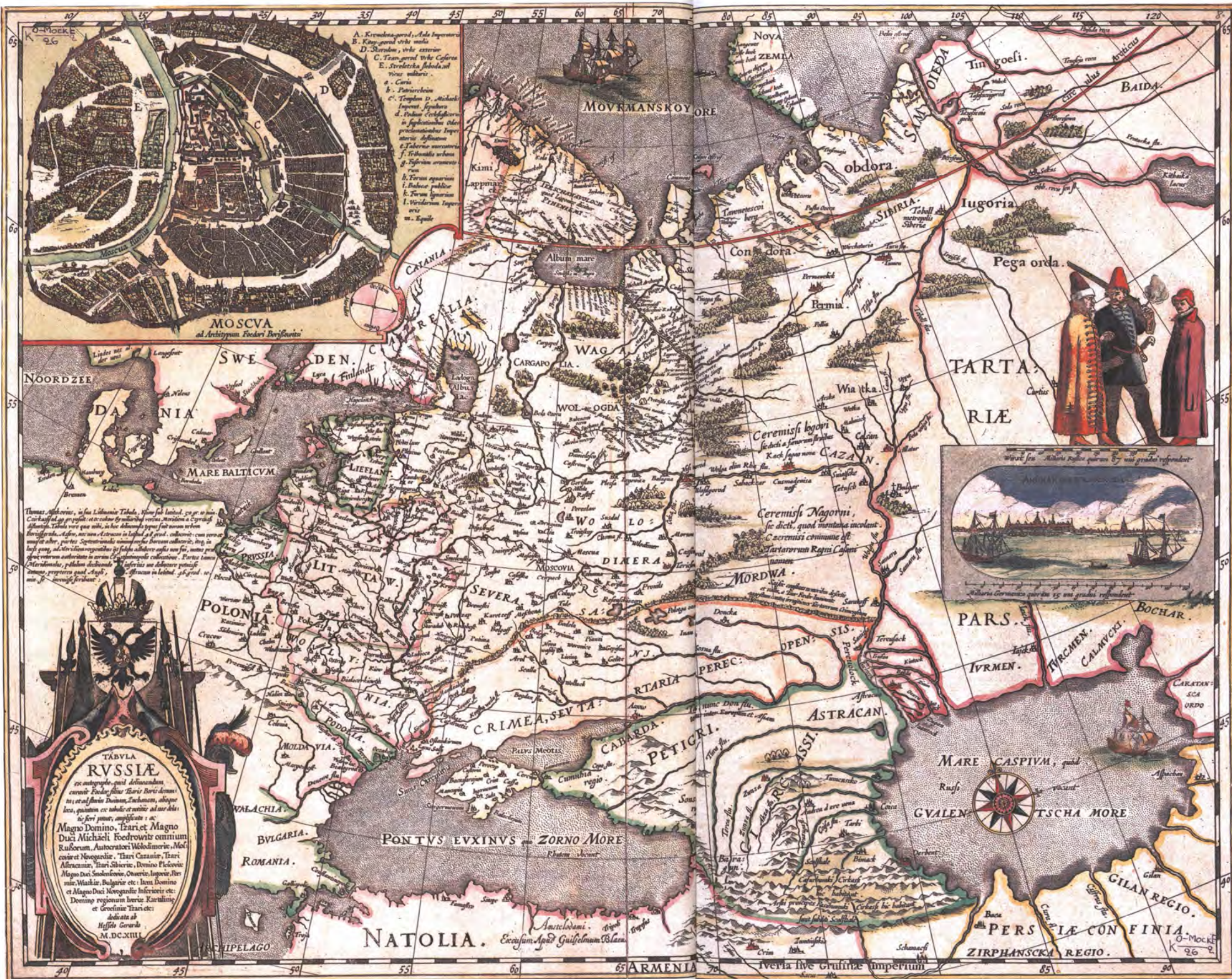
20

Карта Московии А. Дженкинсона  
Гравюра на меди, ручная раскраска.  
1570  
Зрелище мира земного А. Ортеля.  
Антверпен, 1579

Так представлялось Русское государство европейцам. Карта составлена главным образом по описаниям путешественников, купцов и дипломатов.



21







21

Карта России Гесселя Герритса

Гравюра на меди, ручная раскраска. 1613

Карта крупного голландского картографа конца XVI — начала XVII века посвящена царю Михаилу Федоровичу, отпечатана в Амстердаме, в мастерской Виллема Блау. Согласно надписи на титульном листе эта карта гравирована по рукописной карте Московского государства, выполненной царевичем Федором Годуновым. Именно об этой карте в «Борисе Годунове» А. С. Пушкин писал:

Царь  
 ...А ты, мой сын, чем занят? Это что?  
 Федор  
 Чертеж земли московской; наше царство.



22

Когда Европу населяли греки и негры (варвары), весь континент имел лишь один центр цивилизации — Элладу, в Азии такими центрами были Китай, Месопотамия, Финикия, Персия, Палестина, Япония.

Расцвет Азии в III и II тыс. до Р.Х. характерен развитием нескольких культур, весьма отличавшихся друг от друга. Если в Европе с I тыс. безраздельно главенствовало христианство, то Азию между собой поделили ислам, буддизм, индуизм, иудаизм и др., имевшие многомиллионных приверженцев. Народы Азии исповедуют отличные друг от друга нравственные, гражданские и политические принципы, поэтому многогранны их культура и искусство. Порох, фарфор и книгопечатание впервые появились в Азии. Огнестрельное и холодное оружие азиатских мастеров славится во всем мире. Наука и искусство этого континента весьма повлияли на развитие европейских народов. По количеству образовавшихся и исчезнувших империй Азия опережает все континенты. Ее география и история сложны и отчасти путаны. Если географические карты Европы интересны трансформацией границ расположенных на ней государств, то карты Азии — изображениями исчезнувших империй и цивилизаций.

Главенство Азии над другими континентами пошатнулось в процессе греческой и римской колонизаций, войн Александра Македонского, Крестовых походов. Арабские и османские завоевания не покорили других континентов. С XV века началось разграбление Азии европейцами. Почти вся ее территория превратилась в колонии. Многие из них получили независимость лишь в XX веке.

voyez la Carte des Latitudes





Voyez la Carte des Parties Septentrionales de l'Asie N. O.

Tomе III. IV. 2.



22

**Азия**  
Гравюра на меди. 1764  
Морской атлас. Т. III, Париж, 1764

Оригинал этой географической карты входит в состав пятитомного атласа, на переплете экземпляра, из которого она сканировалась, вытеснен золотом супер-экслюбрис Версальской библиотеки французских королей; вероятнее всего, похищен оттуда во время Великой французской революции. Находился в библиотеке Н. П. Лихачева, ныне — в Библиотеке РАН. Карта запечатлела границы азиатских государств в начале XVIII века, Россия названа Московией, русская Сибирь указана отдельно. Поскольку атлас морской, береговые границы изображены подробнее, чем материковые территории.

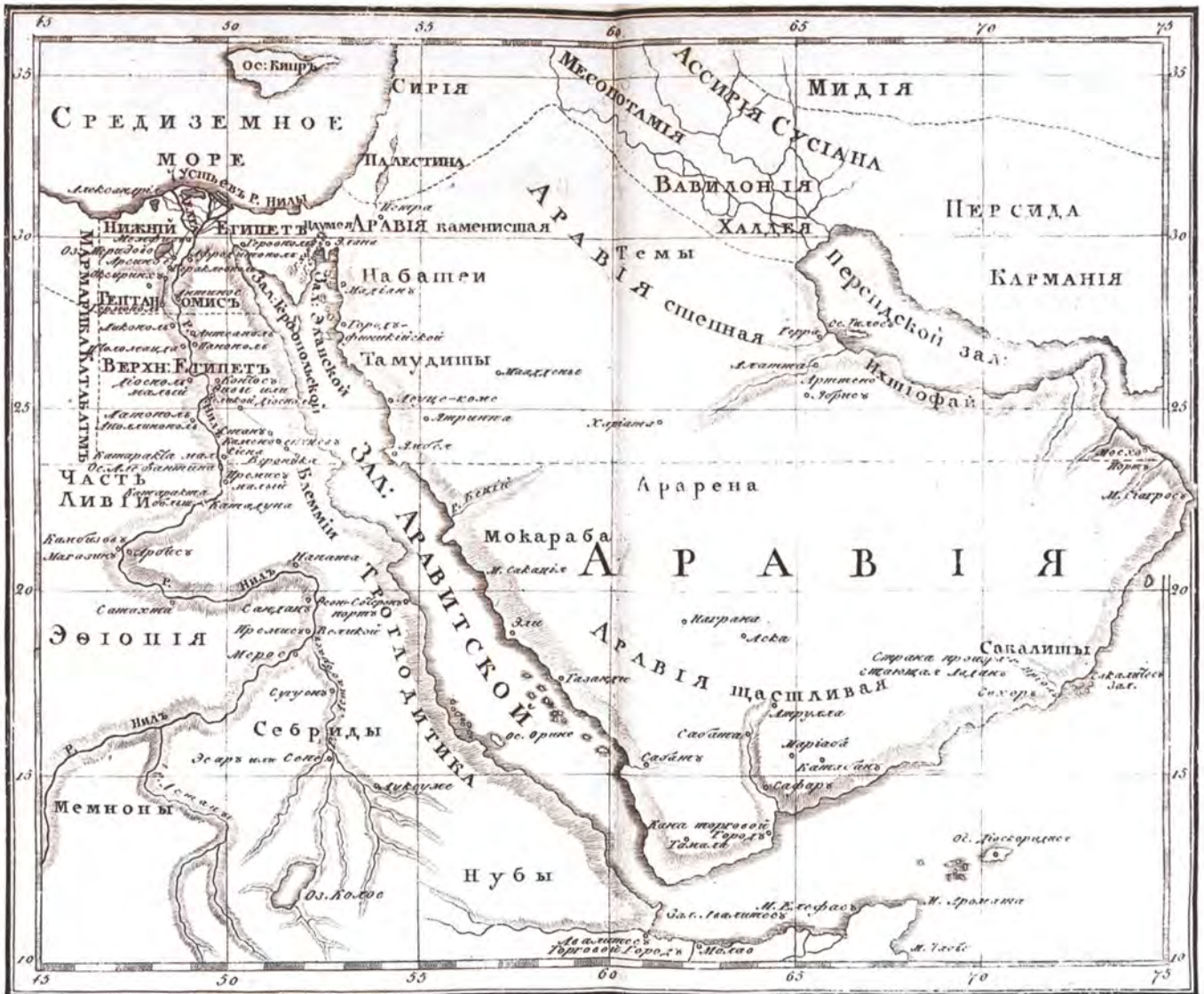


23





24



23

**Малая Азия**

Гравюра на меди. 1819

Атлас древней географии, состоящий из двенадцати ландкарт, составленный Г. Витом. С объяснительными таблицами, изданными Франком. Перевод с немецкого. Москва: Типография С. Селивановского, 1819

На карте запечатлена одна из наиболее насыщенных историческими событиями территорий Земного шара. На ней в III и II тыс. до Р. Х. располагалось несколько культурных центров, где зарождалась и развивалась цивилизация. Соперничать с ними могли лишь Китай, Египет и Греция. Карта отобразила эту территорию, какой она была приблизительно в X в. до Р. Х.

24

**Аравия и Египет**

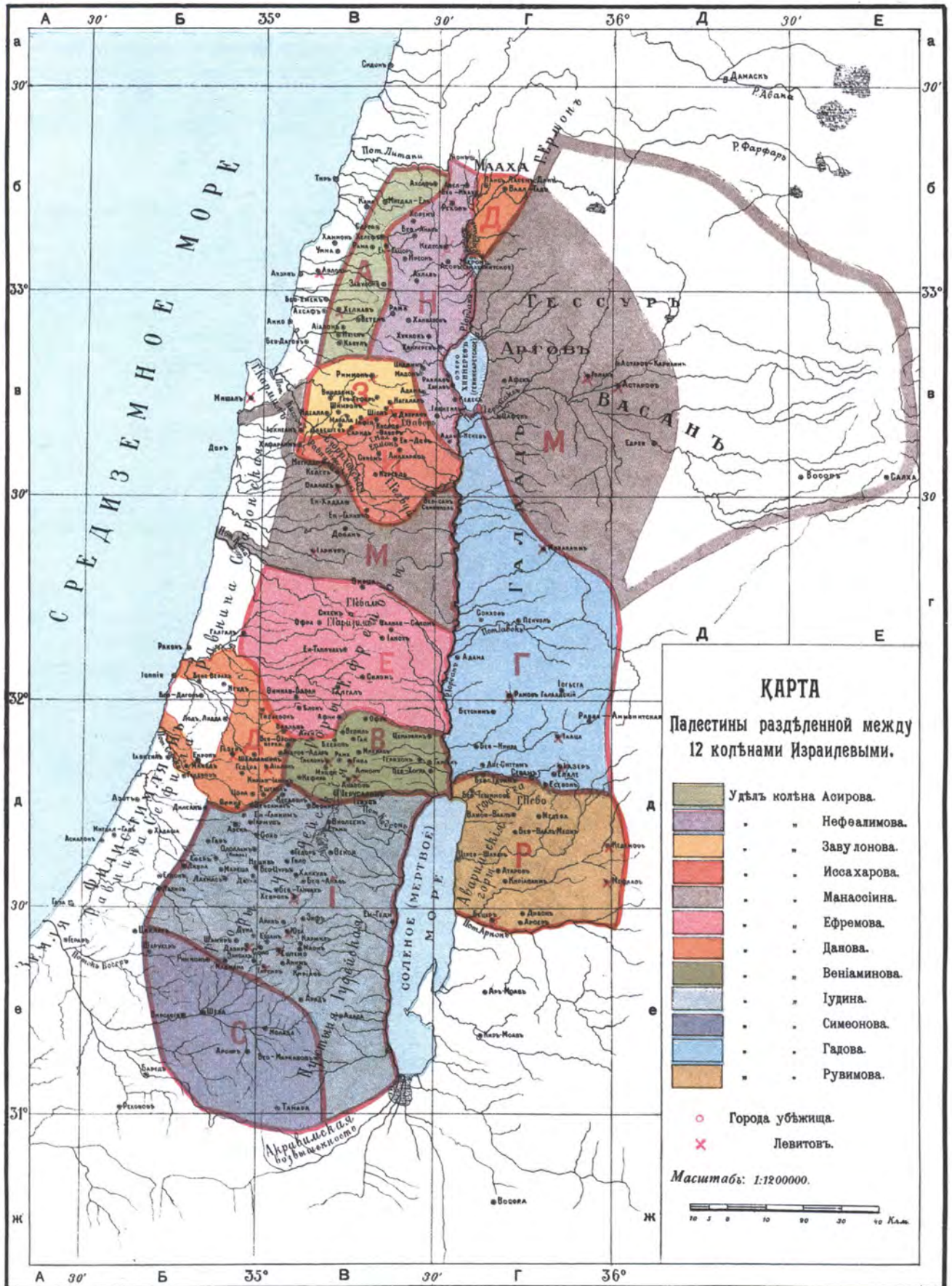
Гравюра на меди. 1810

Атлас древней географии, состоящий из двенадцати ландкарт, сочиненных Г.У.А. Фитом, изданных К.Ф. Функом, с изъяснением оных, переведенный с французского на русский язык при Императорском Московском университете, для употребления в гимназиях его округа. М., 1810

На карте изображена юго-восточная часть Африки и Аравийский полуостров, указаны государства, существовавшие в X в. до Р. Х., а также племенные союзы. Она является продолжением предыдущей карты. Сегодня из запечатленных на ней азиатских государств сохранились Сирия, Аравия и Иран (Персия).



25







25  
**Карта Палестины, разделенной между 12 коленами Израилевыми**

Типографская печать  
 См. также 27, стр. 120

На карте изображены Палестина XIII–XI вв. до Р.Х. после ее завоевания иудеями и деления между 12 коленами Израилевыми. Границы нанесены весьма условно, в особенности присредиземноморская. Палестина (от др.-евр. «палешет» — страна филистимлян) — историческая область в Передней Азии, протянувшаяся вдоль восточного побережья Средиземного моря. Ее географическое положение таково, что через расположенные на ней государства проходили торговые пути между Африкой (Египтом) и Азией (Месопотамией). На этой земле почти никогда не наступал мир. Контролировать перемещавшиеся по ней богатства желали многие государства Азии, Африки и Европы. А это огромные пошлыны, текущие в руки хозяев региона. Нет такой территории, которая могла бы соперничать с Палестиной по числу завоевателей: ханаане, египтяне, ассирийцы, вавилоняне, македоняне, римляне, персы, крестоносцы и колонизаторы из Европы. На ней соперничали христианство, иудаизм и ислам. Палестина — это ступок мировой истории.

26  
**Карта империи персов (Ахеменидов) и Александра Македонскаго**

Типографская печать  
 См. также 27, стр. 120

На карте изображены частично Азия и Африка с указанием территорий, вошедших в империю Александра Македонскаго. Государство Ахеменидов основано Киром II в VI в. до Р.Х., прекратило свое существование в 331 г. до Р.Х. под ударами армии Александра Македонскаго (356–323 гг. до Р.Х.). Выдающийся полководец древности Александр Великий начал войну против персов в 334 г. до Р.Х. Переправившись через Дарданеллы, он разбил авангард персов и овладел Малой Азией. Годом позже победил основное войско персидскаго царя Дария III и захватил Средиземноморское побережье. Зимой 332–331 гг. до Р.Х. македоняне заняли Египет и в Месопотамии наголову разбили персидскаго войско. После захвата центральной части Иранскаго плоскогорья войска македонян вторглись в Среднюю Азию и Западную Индию. Александр умер от малярии в Вавилоне. Гигантская территория от Дуная до Инда, империя Александра Македонскаго — самое крупное объединение Древняго мира — тотчас после кончины завоевателя распалась. На ее территории возник ряд недолговечных эллинистических государств.

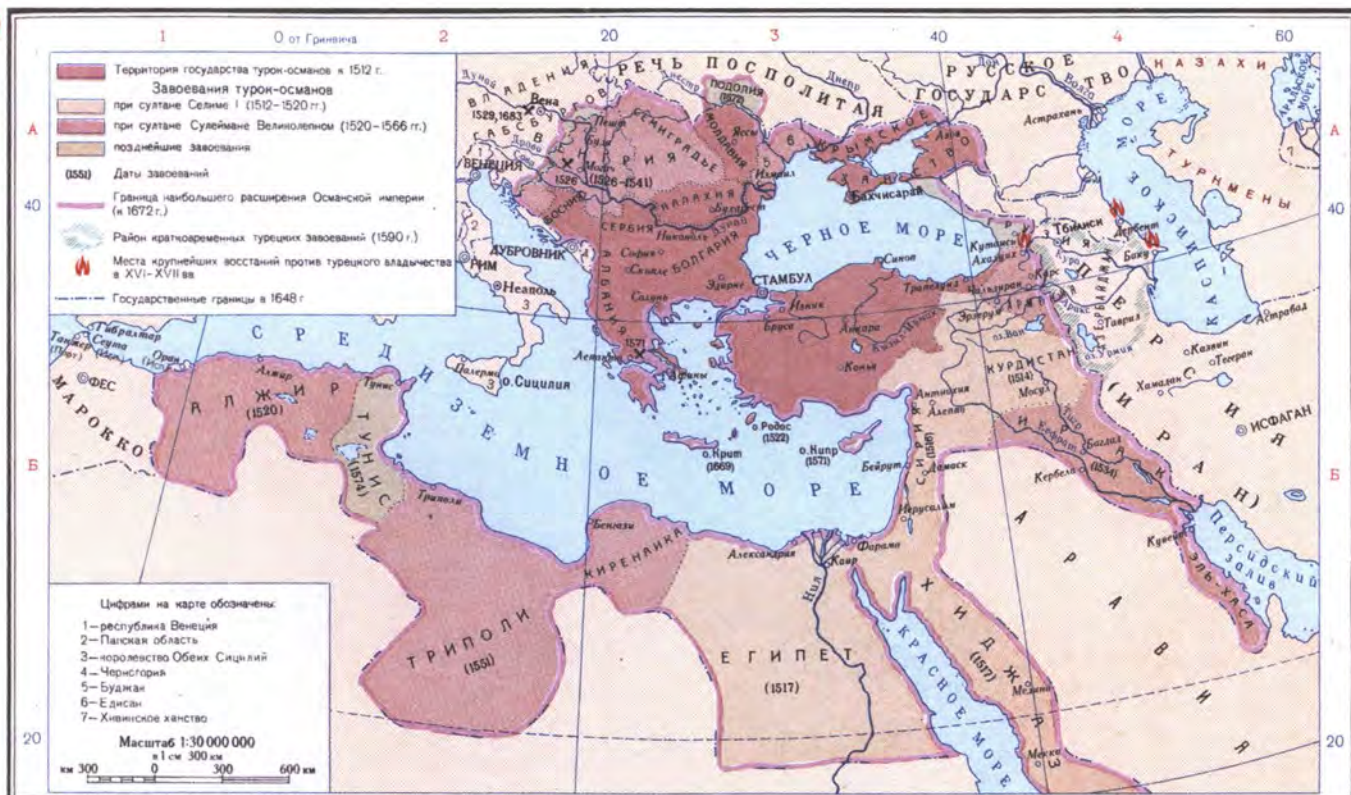


27





28



27

**Палестина во время земной жизни Господа нашего Иисуса Христа. Владения сыновей Ирода Великого**

*Типографская печать*

*Библейский атлас. Наглядное пособие при чтении и изучении Библии. Составитель Д. М. Березкин. СПб., 1911*

Политическая карта Палестины I в. после Р. Х. На ней нанесены границы провинций, на которые римляне разделили Палестину и владения сыновей Ирода Великого — Архелая, Ирода Антипы и Ирода Филиппа. В конце I в. до Р. Х. — начале I в. после Р. Х. Палестина переживала один из самых драматических периодов своей истории. Ирод Великий (73–4 гг. до Р. Х.) в 40 г. до Р. Х. добился от триумфиров Антония и Октавия титула царя Иудеи. Чтобы удержать полученную из чужих рук власть, Ирод содействовал укреплению позиций Рима на Востоке. Ирод поощрял строительство, искусство, много сделал для процветания своего государства. В его правление соорудили грандиозные стадионы, крепости, театры, храмы, дворцы, города. При нем возник прекраснейший город Кесария. В его царствование родился Иисус Христос.

28

**Османская империя в XVI–XVII вв.**

*Типографская печать*

*Атлас истории Средних веков. М., 1951*

Османской империей (Отоманской империи) официально называлась султанская Турция — по имени основателя династии Османа I. Империя сложилась в XIV–XVI веках в результате турецких завоеваний в Азии, Африке и Европе, распалась после поражения в Первой мировой войне. Занимала весьма важное стратегическое положение, обладая берегами проливов Босфор и Дарданеллы, соединяющих Средиземное и Черное моря.









29

Азия

Гравюра на меди, ручная раскраска. 1645–1650

См. также 3, стр. 76–77

Одна из подробнейших карт Азии XVII века. Обремененная массой неточностей и грубых ошибок, она и сегодня представляет определенный интерес: раскрывает нам уровень знаний наших отдаленных предков об Азии. Все пять карт (3, 11, 29, 33, 37), исполненных Яном Блау и репродуцированных в этой книге, ценны не только как картографические материалы. Они к тому же произведения искусства, превосходные гравюры, выполненные первоклассными мастерами. Карты изящно иллюминированы (раскрашены), насыщены разнообразным стаффажем (второстепенный элемент живописной или графической композиции) — кораблями, аборигенами, реальными и фантастическими животными. Такая географическая карта способна украсить не только жилище, но и музейную экспозицию.

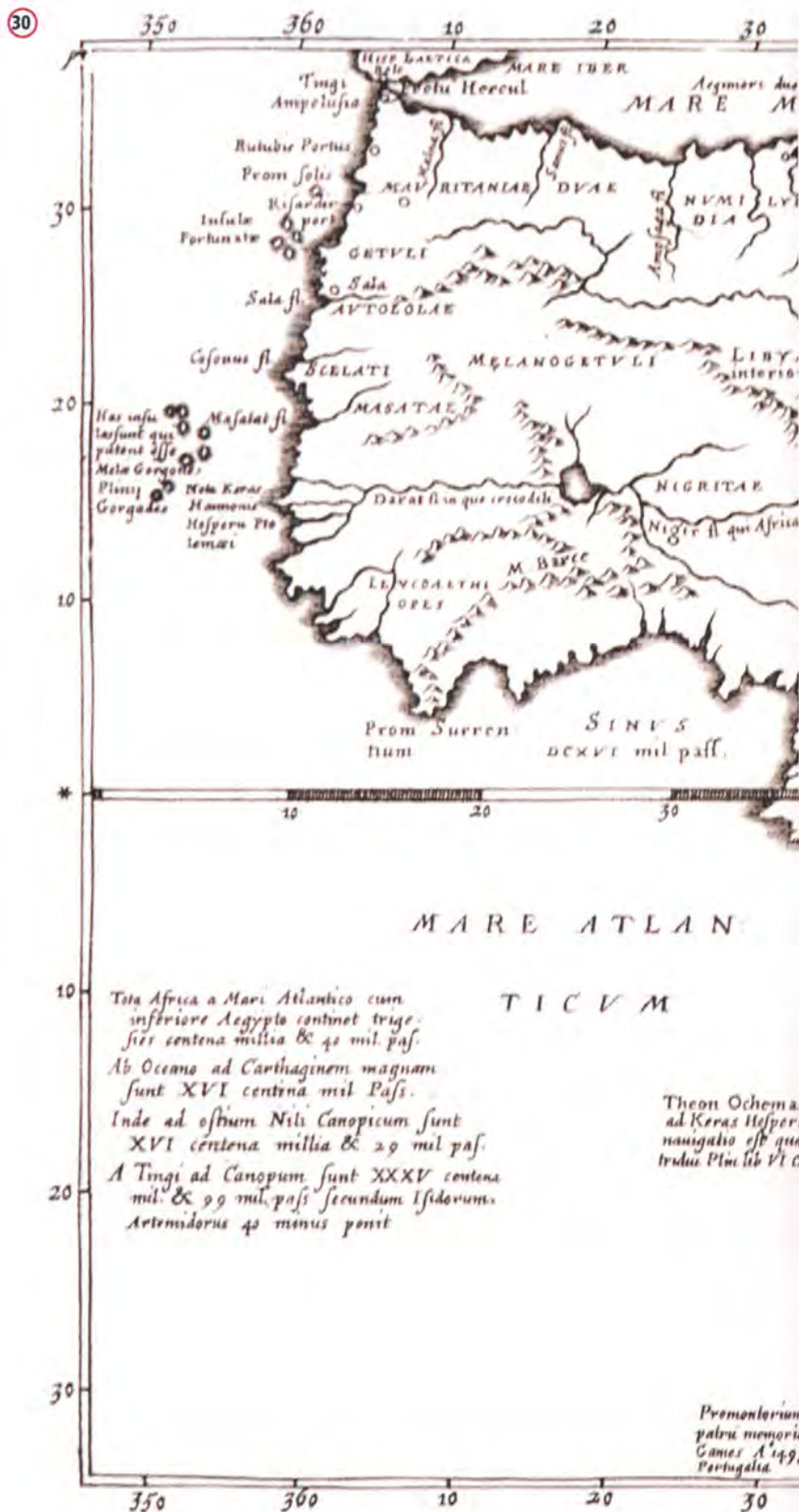


Название этой части света происходит от римской провинции Африка, возникшей на территории разрушенного Сципионом Африканским Карфагена. По площади Африка уступает лишь Азии. По древности их цивилизации примерно одного возраста.

В сравнении с Азией Африка изучена весьма слабо. Виной этому не одна лишь жесточайшая колонизация и политика колонизаторов, не заинтересованных в изучении прошлого аборигенов. Памятников истории и произведений искусства уцелело чрезвычайно мало. В традициях многих африканских народов отсутствовало стремление к сохранению документов. Некоторые сведения по истории позднего Средневековья удается почерпнуть из старых географических карт и дневниковых записей путешественников.

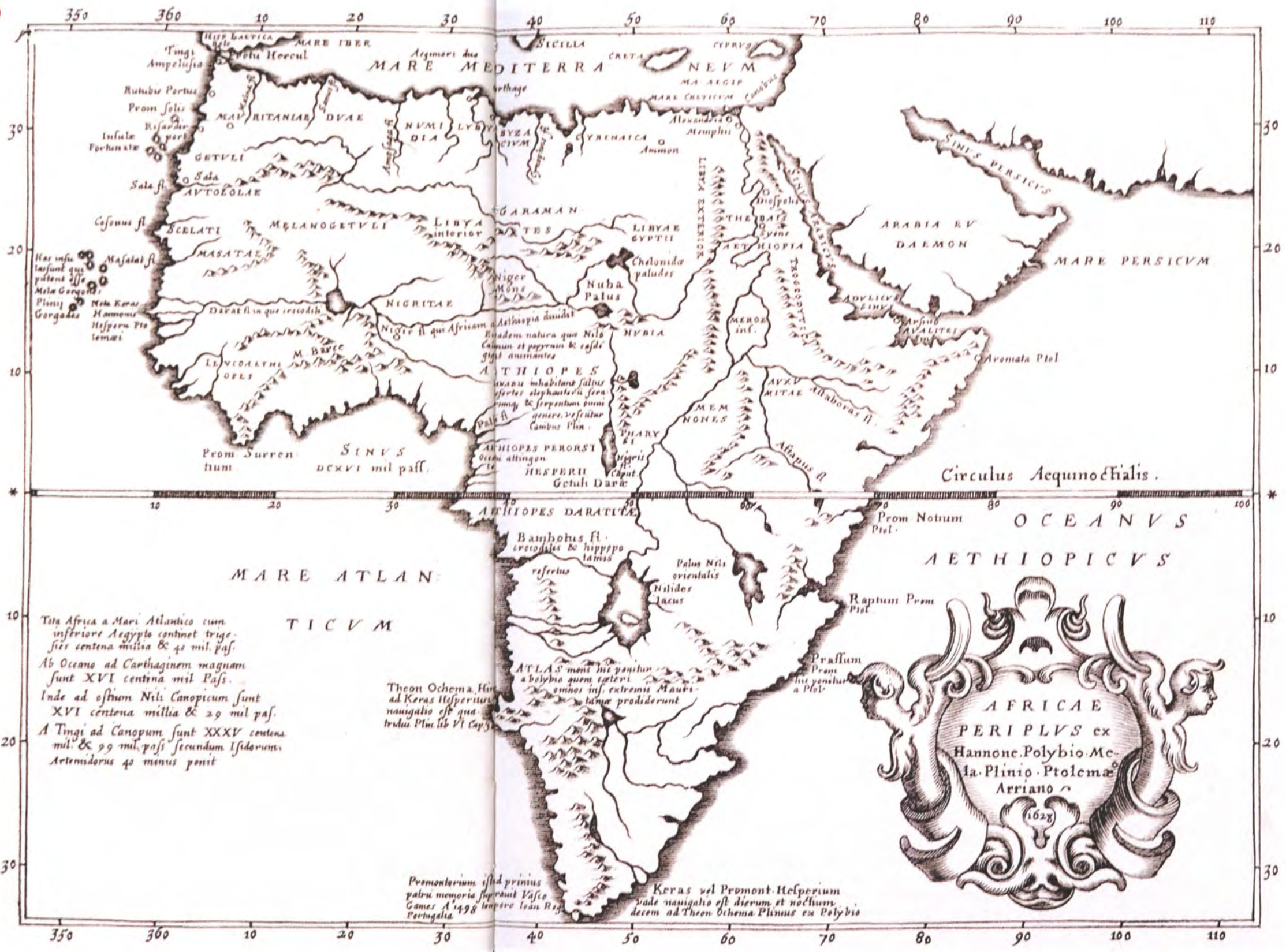
Начиная с XXX в. до Р. Х. на протяжении двух тысячелетий нам практически ничего не известно об африканцах, кроме египтян. И их мы невольно отделяем от Африки, помещая в некий обособленный мир. Конечно же, весь континент всегда был заселен, но восстановить историю значительных его территорий пока не удается.

Столетиями господствует миф о том, что весь материк, кроме Египта и отчасти Эфиопии, заселен «неисторическими», полудикими племенами. Взгляните на книги по искусству народов Африки. Многие потрясает, например средневековая бронзовая скульптура, уж никак не уступающая творениям европейских и азиатских ваятелей. Народ, создавший такие шедевры, бесспорно принадлежал к высокоразвитой цивилизации. Под влияние образцов африканского искусства попали многие европейские художники конца XIX века.





30



Tota Africa a Mari Atlantico cum inferiore Aegypto continet trigies centena millia & 40 mil. pas.  
 Ab Oceano ad Carthaginem magnam sunt XVI centena mil. Pas.  
 Inde ad ostium Nili Canopicum sunt XVI centena millia & 29 mil. pas.  
 A Tingi ad Canopum sunt XXXV centena mil. & 99 mil. pas. secundum Isidorum. Artemidorus 40 minus ponit

Theon Ochema. Huius ad Keras Hesperitum navigatio est quadridua Plin. lib VI Cap. 9

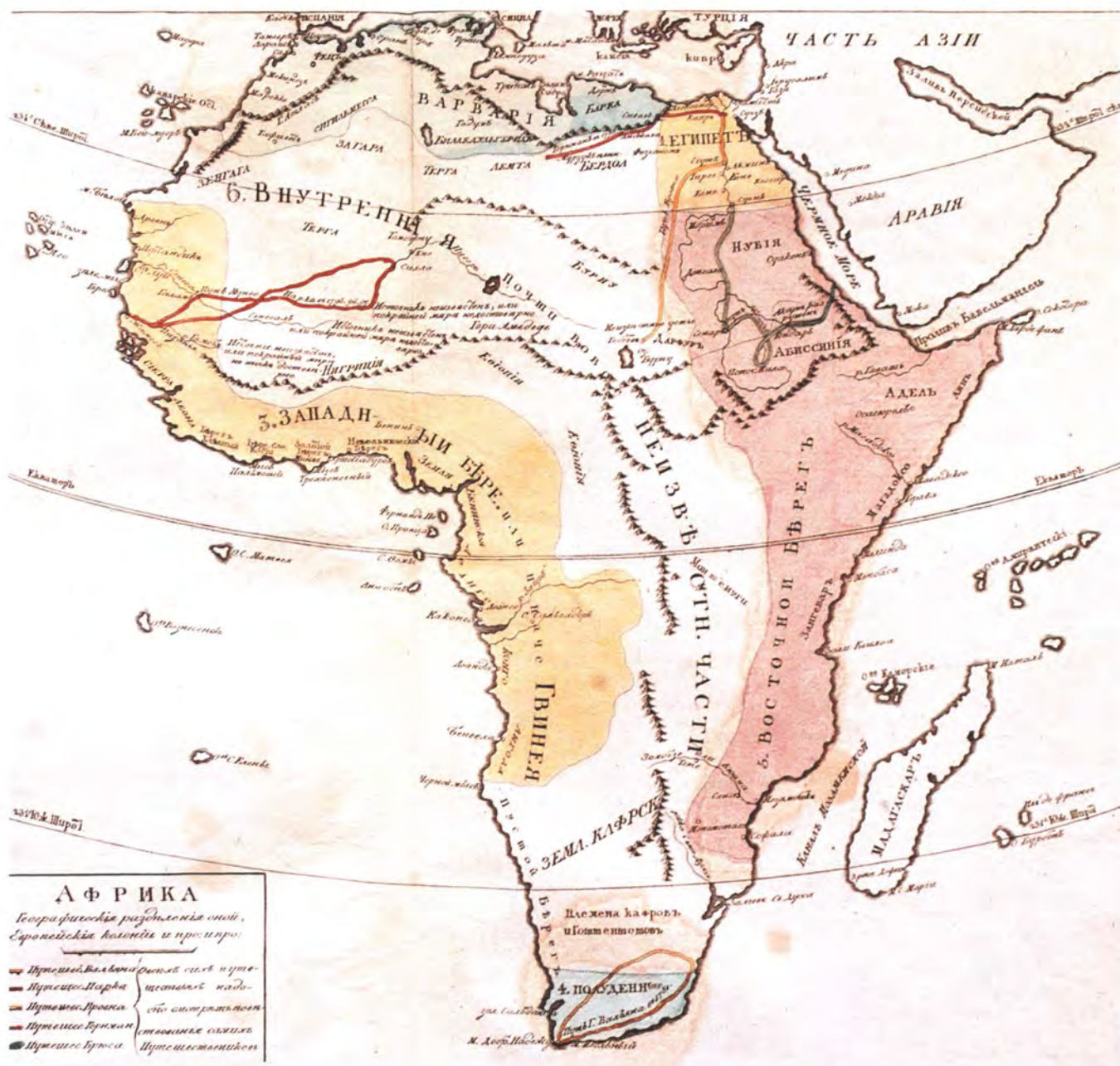
Promontorium istud primum patri memoria suprauit Vasco Gamae A 1498 tempore Ioan. Reg. Portugalia

Keras vel Promont. Hesperium vade navigatio est dierum et nocturnum decem ad Theon Ochema Plinius ex Polybio





31



30

## Африка, карта-реконструкция из атласа шейха Камала

Гравюра на меди. 1926

Монументальная картография Африки и Европы (Атлас шейха Камала). Т. I. Лейден, 1926

Карта-реконструкция из атласа шейха Камала, составлена и опубликована в 1628 году П. Бертеусом на основании сохранившихся трудов историка Полибия (ок. 200–120 гг. до Р.Х.).

31

## Африка, карта, составленная Г. Лесажем

Гравюра на меди, ручная раскраска. 1811

Исторический, генеалогический, хронологический, географический атлас. Составил Г. Лесаж. СПб., 1810–1811

Замечательно интересный атлас Г. Лесажа увидел свет в год открытия Царскосельского лицея. Как известно, лицейская библиотека не сохранилась, нет ее каталога. Сотрудники музея восстанавливают ее состав по воспоминаниям современников. Вероятнее всего, лицеисты изучали географию именно по этой книге, и, наверное, А. С. Пушкин держал ее в руках. Карта свидетельствует об очень слабой изученности континента.



32



32

**Африка, карта XVII в.**

*Гравюра на меди, ручная раскраска. Середина XVII в.*

Ее происхождение установить не удастся. Оригинал хранится в Российской национальной библиотеке и представляет отдельный лист, за ветхостью дублированный на плотную бумагу. Эта географическая карта почти ровесница африканского прадеда А. С. Пушкина Абрама Петровича Ганнибала (1694–1781). Около полутора столетий пушкинисты вели поиск места рождения «арапа Петра Великого». К середине XX века сформировались две версии: эфиопская и чадско-камерунская. Благодаря этой и другим старинным географическим картам, И. В. Данилов в процессе подготовки к экспедиции в Африку в 1999 году установил, что в конце XVII века владения Эфиопии распространялись на территории, ныне принадлежащие республикам Чад и Камерун. Таким образом удалось соединить обе версии и уточнить место отправки экспедиции. С помощью собранных в экспедиции материалов И. В. Данилов неопровержимо доказал, что прадед А. С. Пушкина А. П. Ганнибал родился в султанате Лагон (республики Чад и Камерун). Лагон был назван самим А. П. Ганнибалом; исследователи тщетно пытались отыскать его в Эфиопии, но в границах не XVII, а XIX и XX столетий.









33

**Африка**

Гравюра на меди, ручная раскраска.  
1645–1650

См. также 3, стр. 76–77



Впервые Америка была открыта европейцами в первой половине X века — пиратское судно бурей занесло на остров Гренландию. Вскоре на острове возникло поселение, откуда неоднократно снаряжались суда на материк. Случайное открытие уже в XIV веке было забыто. В конце XV века Америка приняла корабли Колумба.

Первое поселение европейцев на материке появилось в 1510 году у юго-западной оконечности Панамского перешейка. В 1500 году баск Хуан де ла Коса составил карту Америки, а флорентиец Америго Веспуччи описал вновь открытые места. В XVI веке уничтожается прежняя история Америки и ее колонизаторы приступают к сочинению новой.

Трудно определить теперь, Африка или Америка больше пострадали от европейских хищников. Подогреваемые сообщениями о несметных сокровищах аборигенов, в Америку хлынули колонизаторы. Первое известие об американском золоте принадлежит Колумбу. Увы, великий мореплаватель сформулировал основы конкисты — жесточайшие права завоевания Южной Америки, он первый взял невольников, первый начал торговать ими, именно он ввел принцип, по которому белый человек мог иметь столько рабов, сколько был в состоянии содержать их впроголодь. Первыми колонизаторами были испанцы, вслед за ними грабить континент принялись португальцы, англичане, французы. Завоевание Южной и Северной Америки европейцами шло очень быстро. Уже во второй половине XVI века, начались столкновения между колониальными державами, перераставшие в войны. Потом наступило время международных договоров о разделе чужих территории. Россию колонизаторская лихорадка миновала.





34



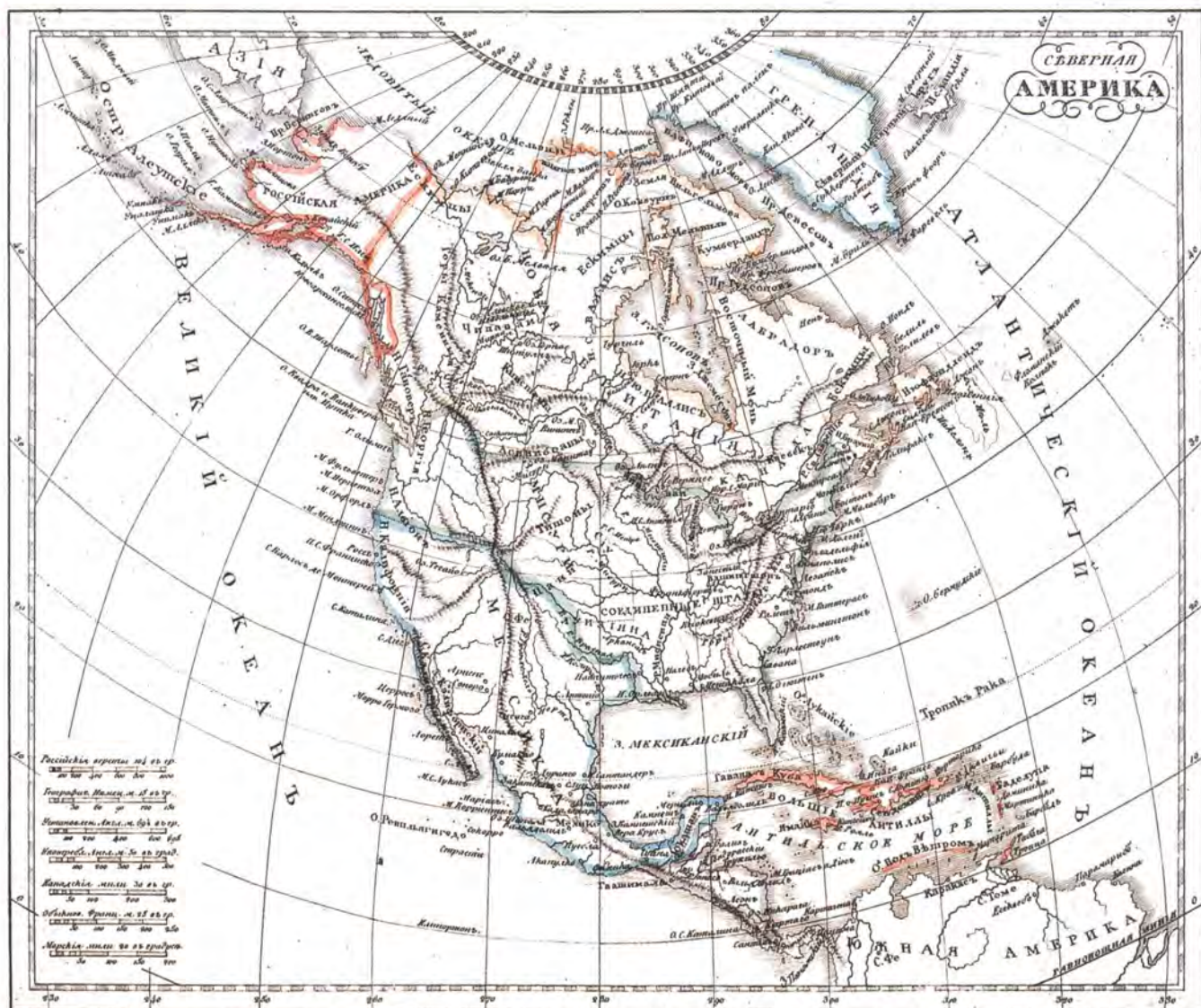
34

**Америка: открытие, поселения и прочее**  
См. также 31, стр. 126

Чем нам могут быть интересны старые географические карты? На них многое отсутствует, они часто недостоверны, к тому же с ветхих листов что-то могло стереть время. Установить исторический период, отображенный на географической карте, чрезвычайно трудно. Дата публикации карты сообщает лишь, что на ней нанесены границы, поселения и др., уже существовавшие ко времени ее выпуска. Но и это не всегда так. Иногда картографы присочиняли кое-что от себя, подменяя знания фантазиями — бывало и такое. Часто составители новых карт брали за основу более ранние работы своих предшественников. Фактически одни и те же карты печатались в разное время на разных языках. И все же изучать старинные карты необычайно увлекательно и полезно. На них запечатлены, хотя и не всегда достоверно, прежние границы исчезнувших государств и могучих империй, названия погибших городов, высохших рек и многое-многое другое. Старинная карта — важнейший документ, помощник при изучении истории государства, народа, жизни человека. На этой карте, подготовленной к печати Г. Лесажем, составитель даже не пытается скрыть скудость своих географических познаний об Америке. Почти половину территории Северной Америки он назвал «неизвестные земли».



35



35

## Северная Америка

Гравюра на меди, ручная раскраска. 1834

Атлас, или Собрание карт всего Земного шара, изданный для юношества. Ратительнейше сверенный с географиями Г. Арсеньева и других, коллежским советником и кавалером А. Максимовичем. С дозволения военно-топографического депо

На карте запечатлены русские владения в Северной Америке. Об Аляске в России знали уже в конце XVII века. На карте 1701 года она изображена в виде острова. Первые достоверные сведения о ней собраны во время экспедиций В. Беринга и А. Чирикова (1728, 1729, 1741). Первое русское поселение основано в 1784 году купцом-предпринимателем, исследователем Г. Шелиховым на острове Кадьяк, ставшем центром Русской Америки до 1808 года. В 1799 году правительство образовало Российско-американскую компанию, призванную препятствовать проникновению американцев

и англичан на русскую территорию. Все промыслы и полезные ископаемые Аляски были переданы ей в монопольное использование. В начале XIX века на Аляске были русские поселения, крепостные сооружения, школы, библиотеки, лазареты, мастерские, судостроительные верфи. Стремление американцев и англичан проникнуть на Аляску продолжалось. Его усиление в середине XIX века связано с ослаблением России вследствие ее поражения в Крымской войне. По договору 1867 года русские владения в Северной Америке были проданы США.



36



36

**Южная Америка**

Гравюра на меди, ручная раскраска. 1834

См. также 35, стр. 132

На карте еще нет Панамского канала, неточно нанесены Антарктида и многие колонии.









37

**Америка**

Гравюра на меди, ручная раскраска. 1645–1650

См. также 3, стр. 76–77


Колонизация Америки и изучение этой части света европейцами началось в самом конце XV века, то есть за 150 лет до создания данной карты. Освоение Северной Америки шло менее интенсивно, чем Южной.



❖ Когда речь идет о спасении родины, должны быть отброшены все соображения о том, что справедливо и что несправедливо, что милосердно и что жестоко, что похвально и что позорно. Нужно забыть обо всем и действовать лишь так, чтобы было спасено ее существование и осталась непрекосновенна ее свобода.

Никколо Макиавелли

Автора до сих пор осуждают за это высказывание. Но, когда отечество оказывается в опасности, об осуждении взглядов Макиавелли тотчас забывают.

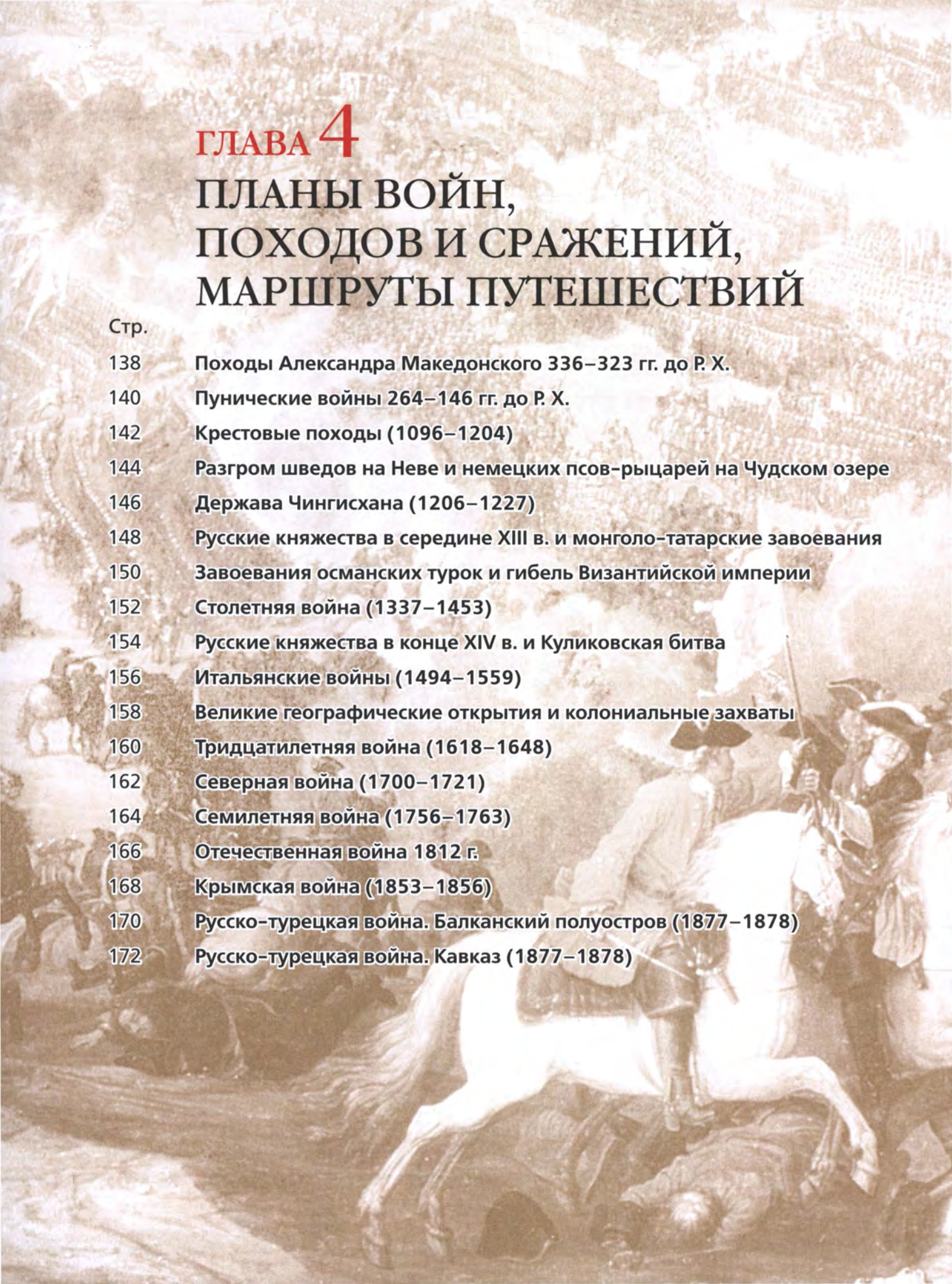




## ГЛАВА 4

# ПЛАНЫ ВОЙН, ПОХОДОВ И СРАЖЕНИЙ, МАРШРУТЫ ПУТЕШЕСТВИЙ

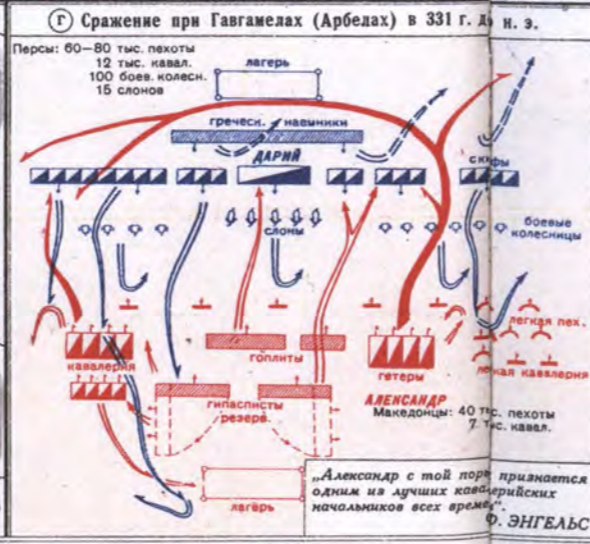
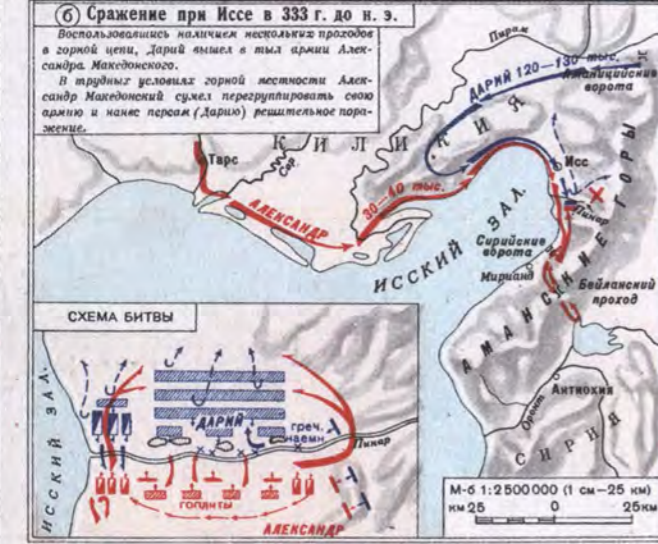
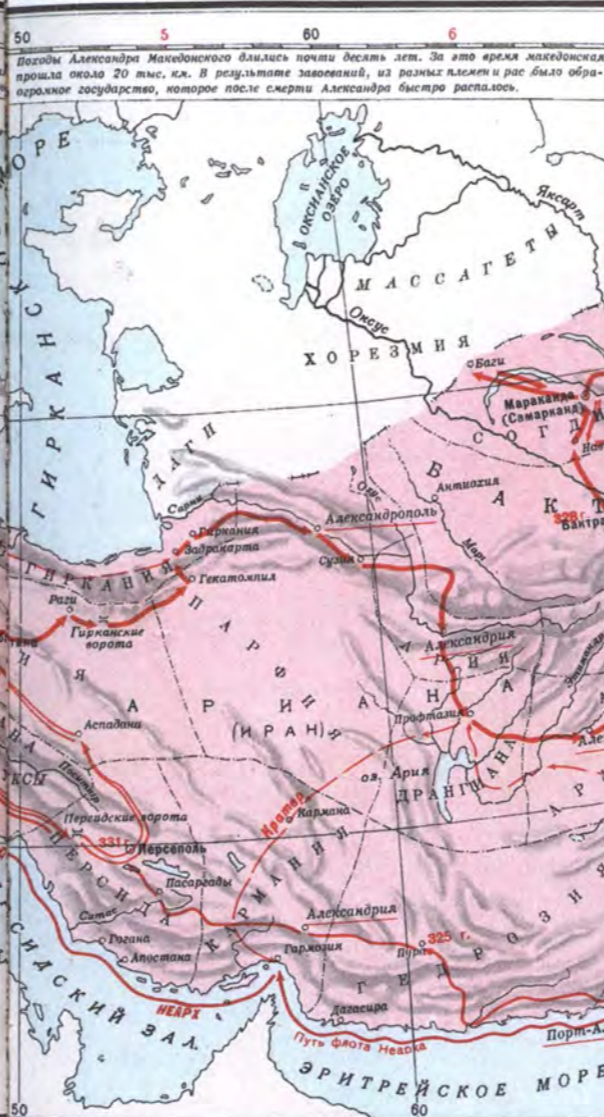
Стр.	
138	Походы Александра Македонского 336–323 гг. до Р. Х.
140	Пунические войны 264–146 гг. до Р. Х.
142	Крестовые походы (1096–1204)
144	Разгром шведов на Неве и немецких псов-рыцарей на Чудском озере
146	Держава Чингисхана (1206–1227)
148	Русские княжества в середине XIII в. и монголо-татарские завоевания
150	Завоевания османских турок и гибель Византийской империи
152	Столетняя война (1337–1453)
154	Русские княжества в конце XIV в. и Куликовская битва
156	Итальянские войны (1494–1559)
158	Великие географические открытия и колониальные захваты
160	Тридцатилетняя война (1618–1648)
162	Северная война (1700–1721)
164	Семилетняя война (1756–1763)
166	Отечественная война 1812 г.
168	Крымская война (1853–1856)
170	Русско-турецкая война. Балканский полуостров (1877–1878)
172	Русско-турецкая война. Кавказ (1877–1878)





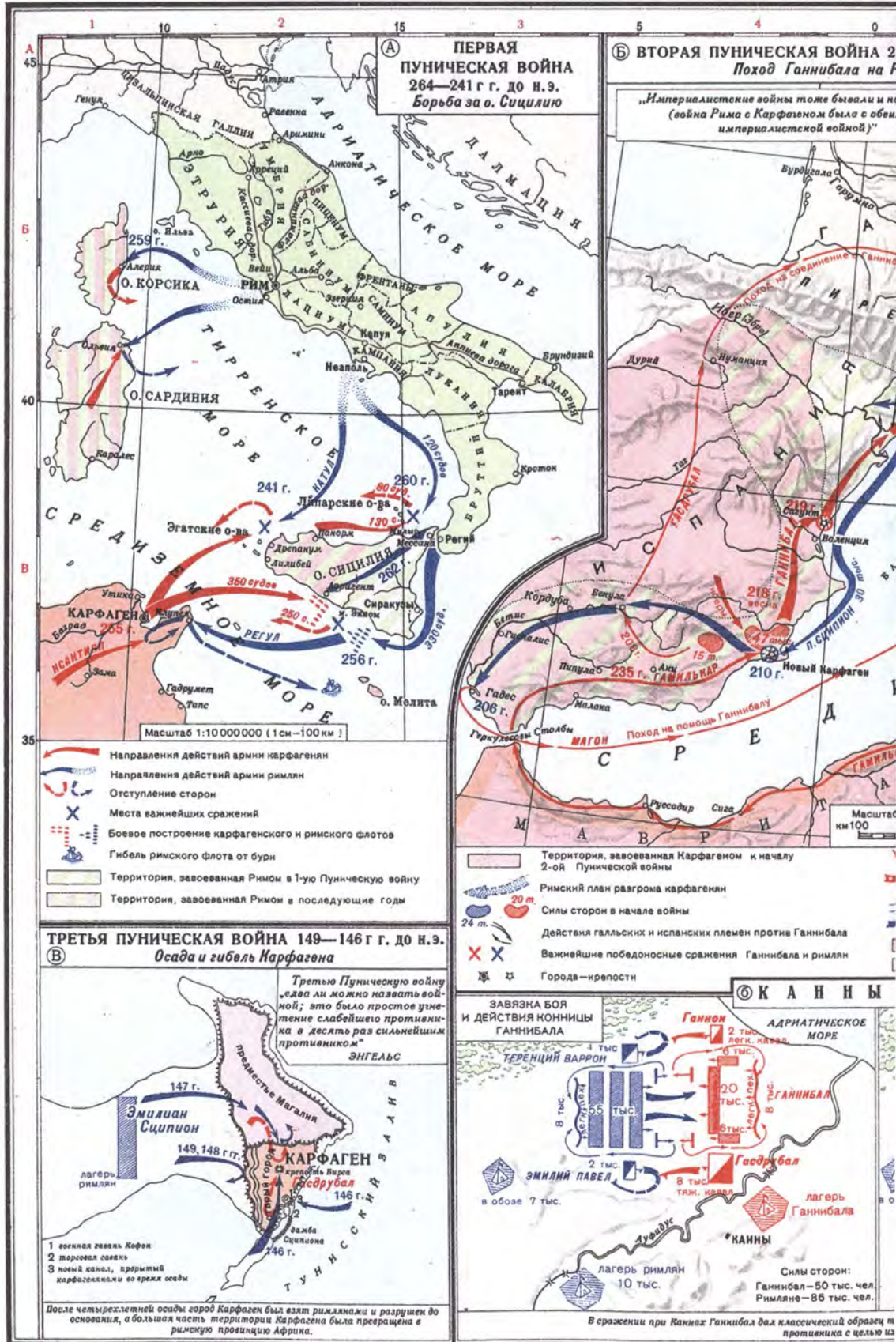




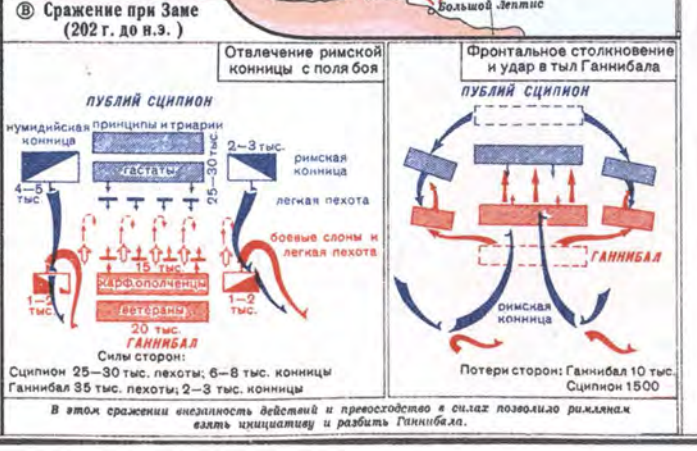
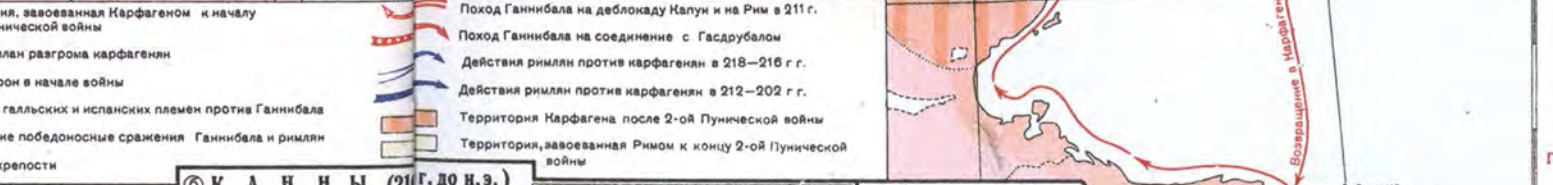
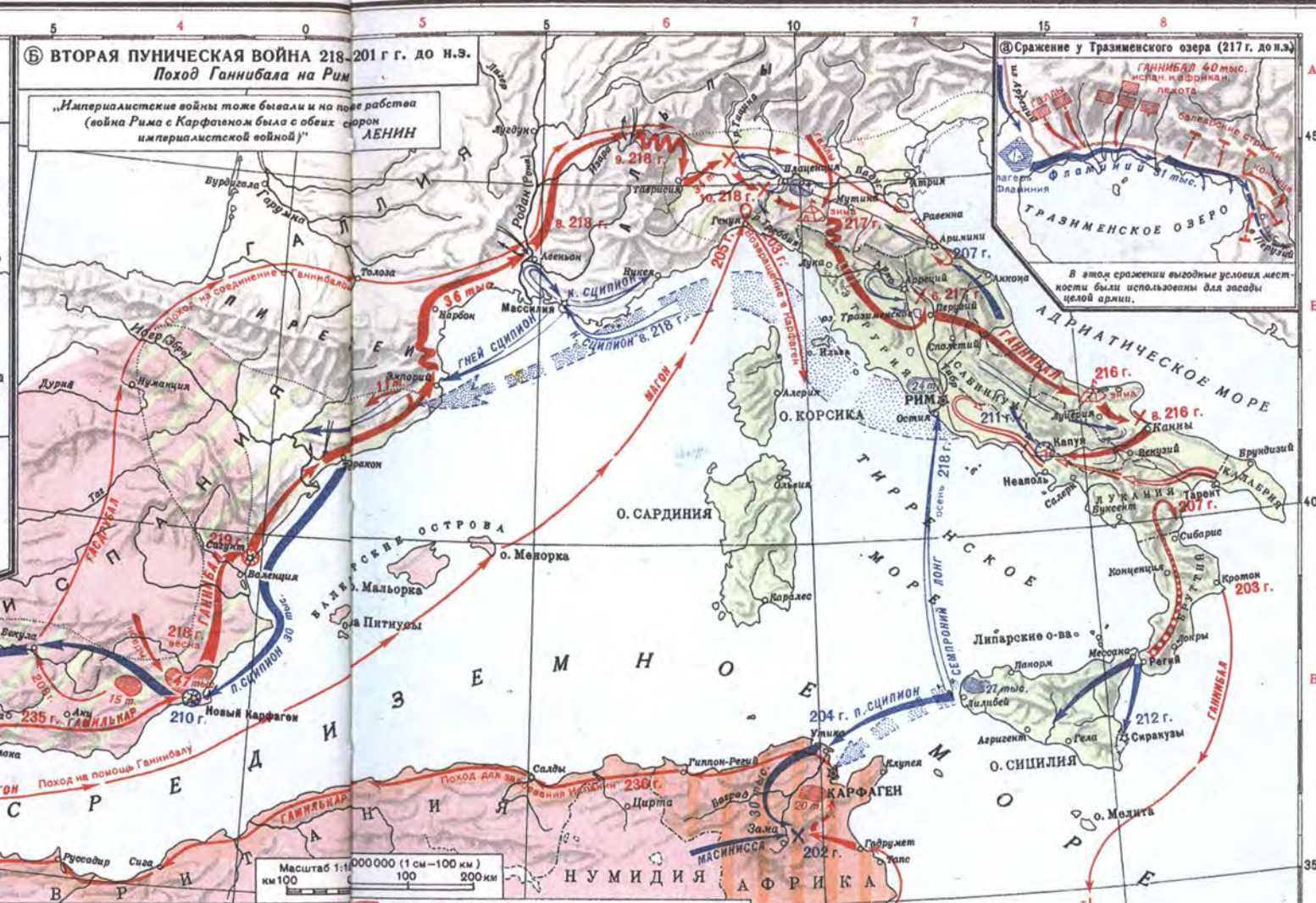
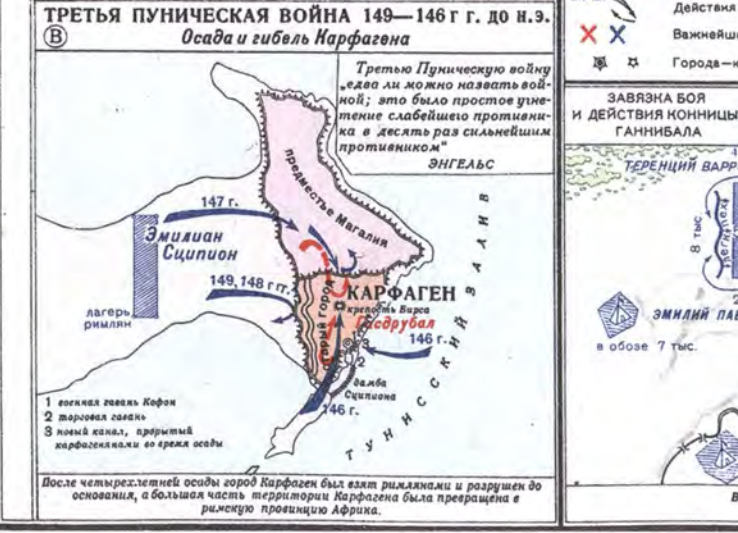
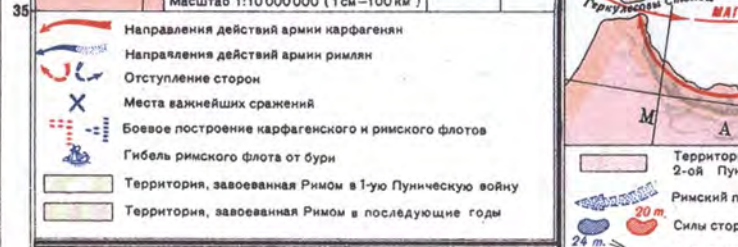
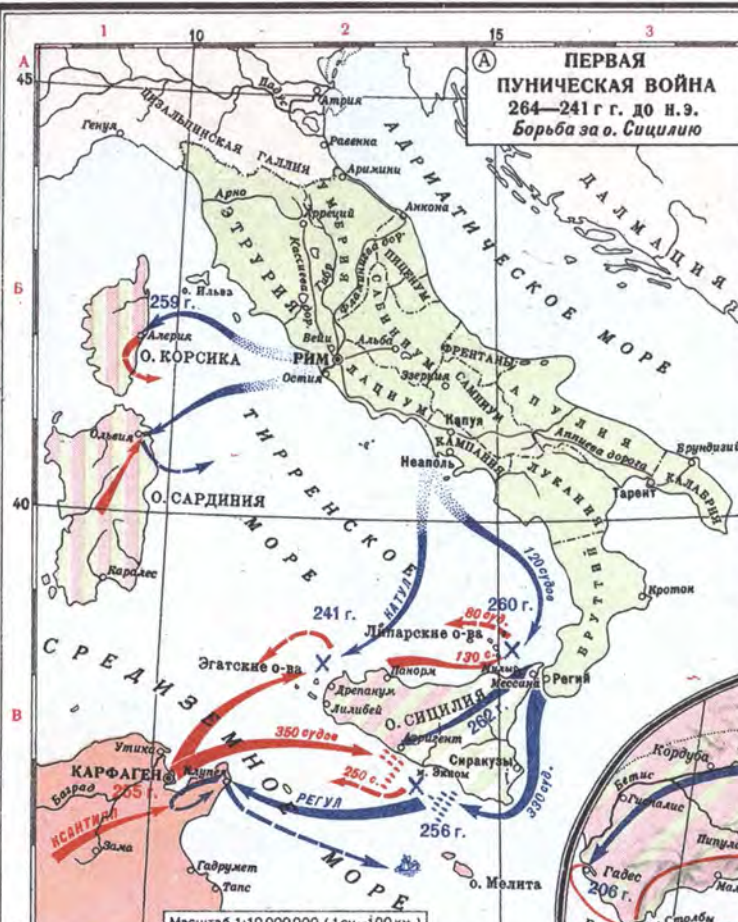




# Пунические войны 264–146 гг. до Р. Х.









# Крестовые походы (1096–1204)

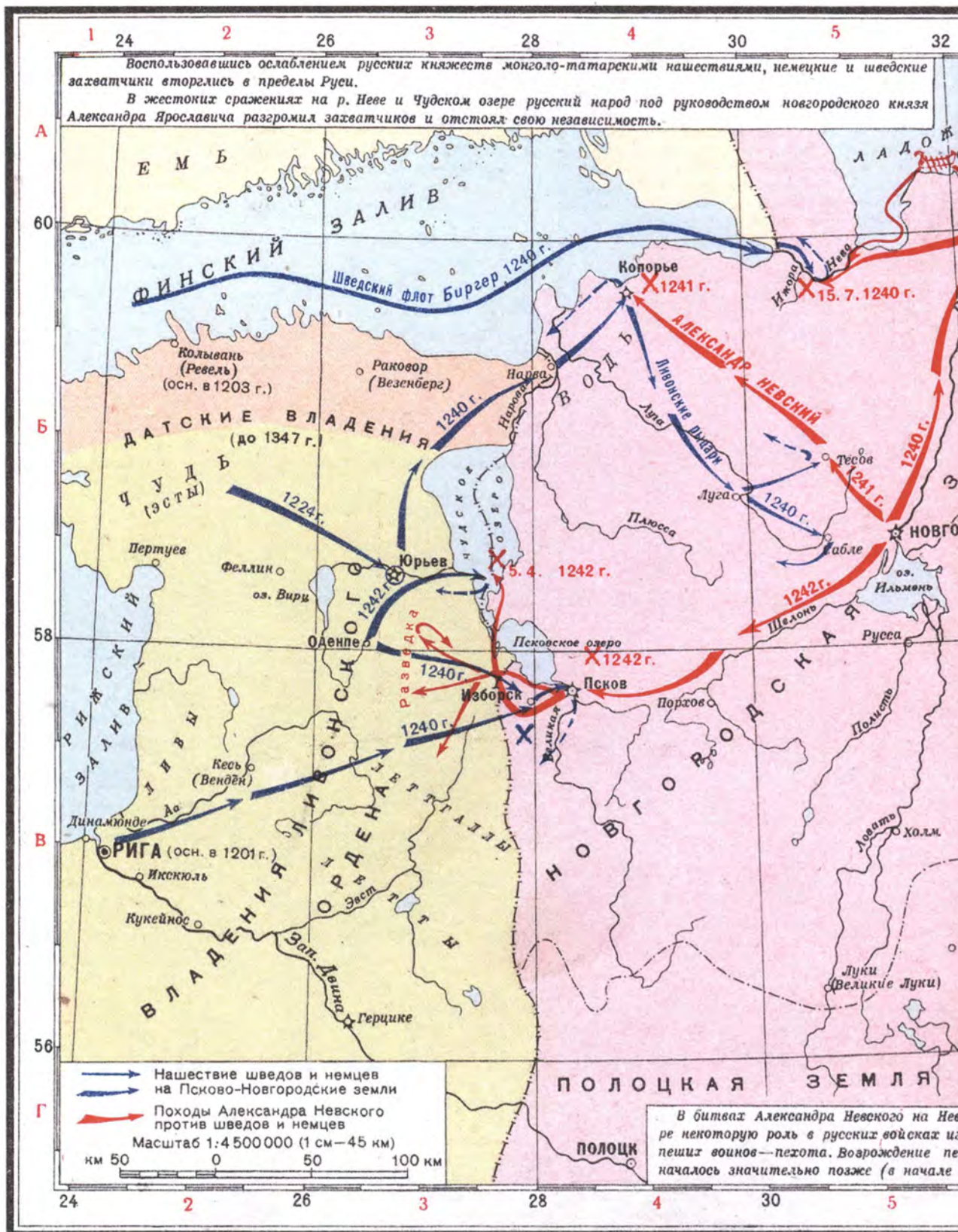








# Разгром шведов на Неве и немецких псов-рыцарей на Чудском озере

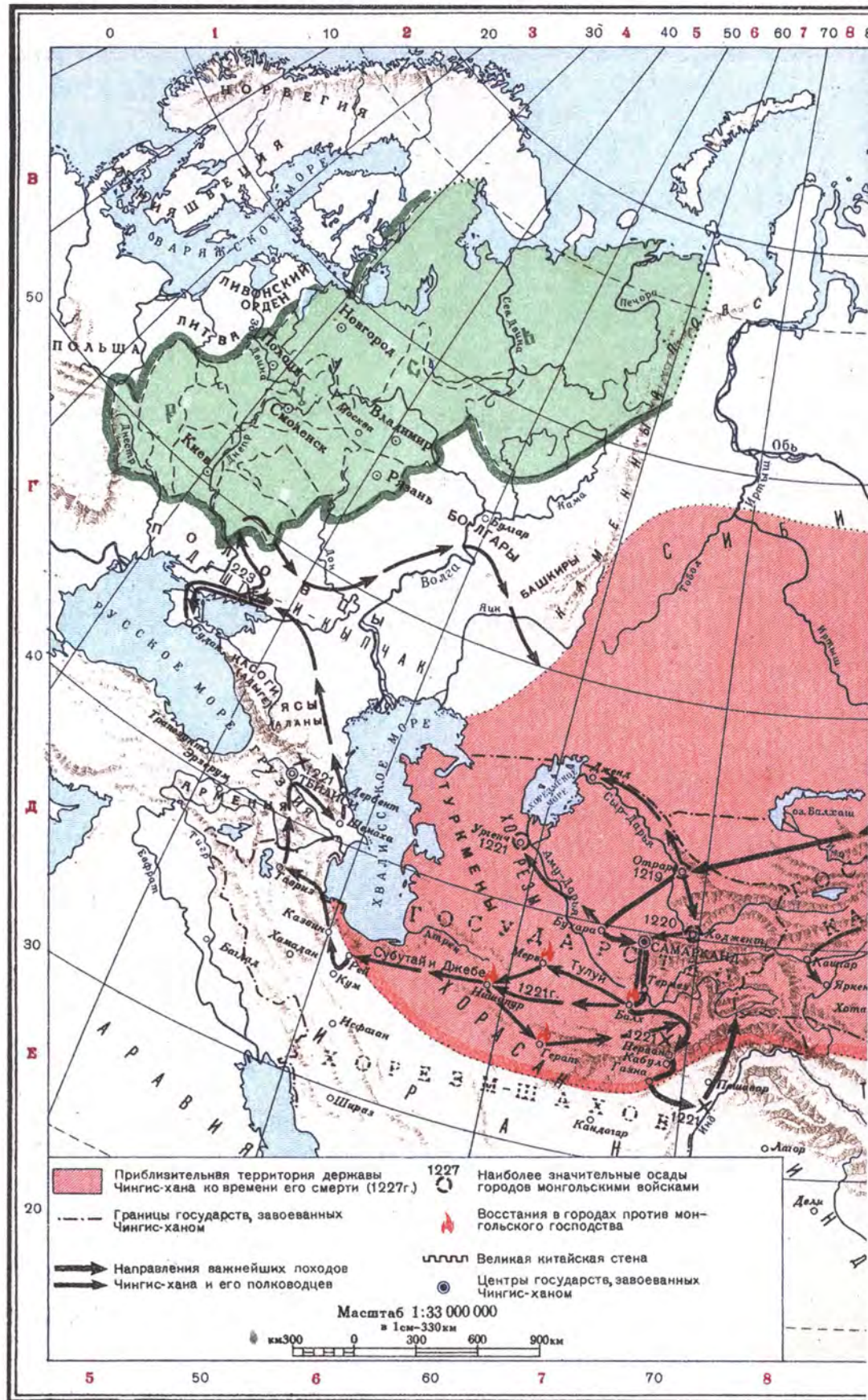




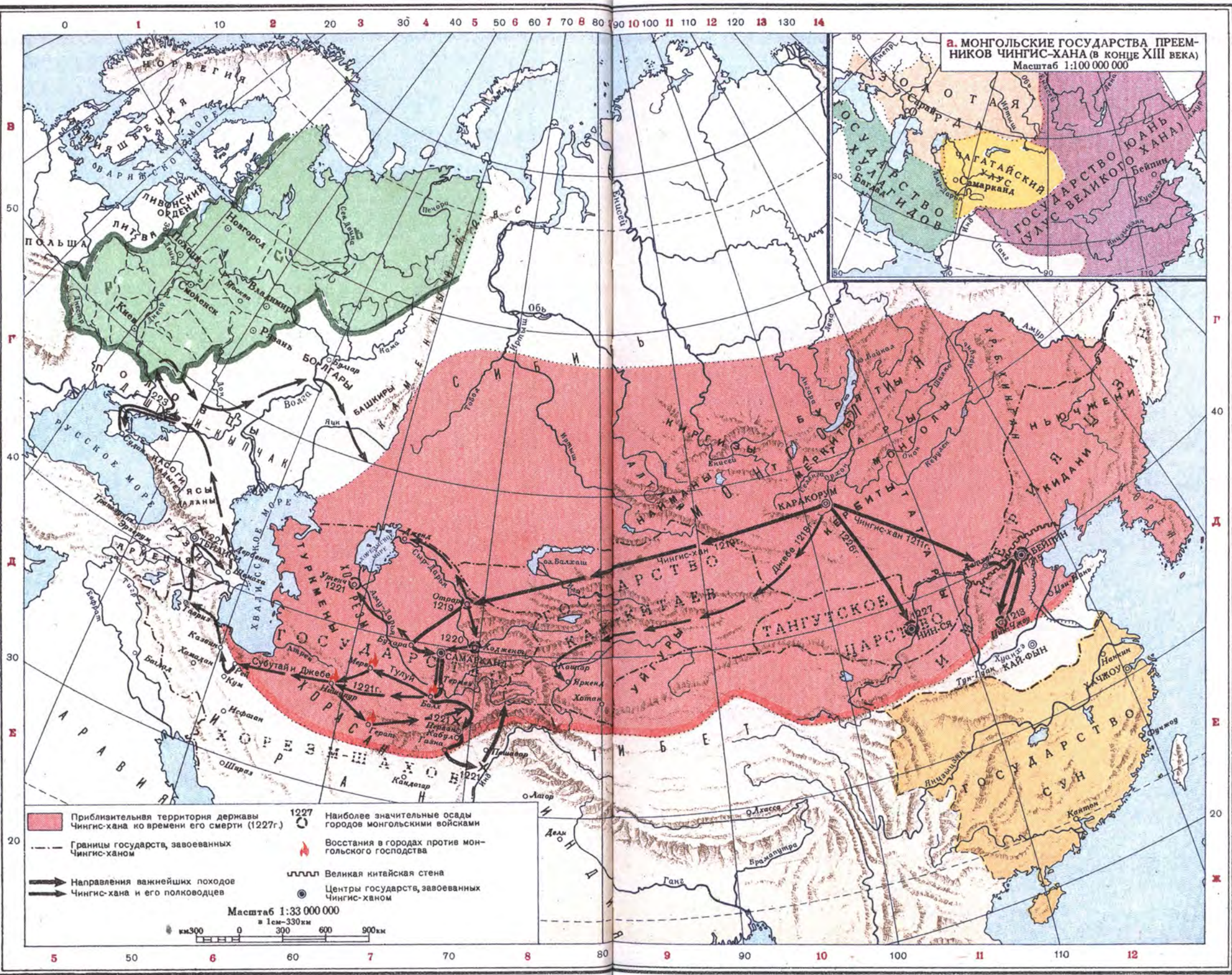




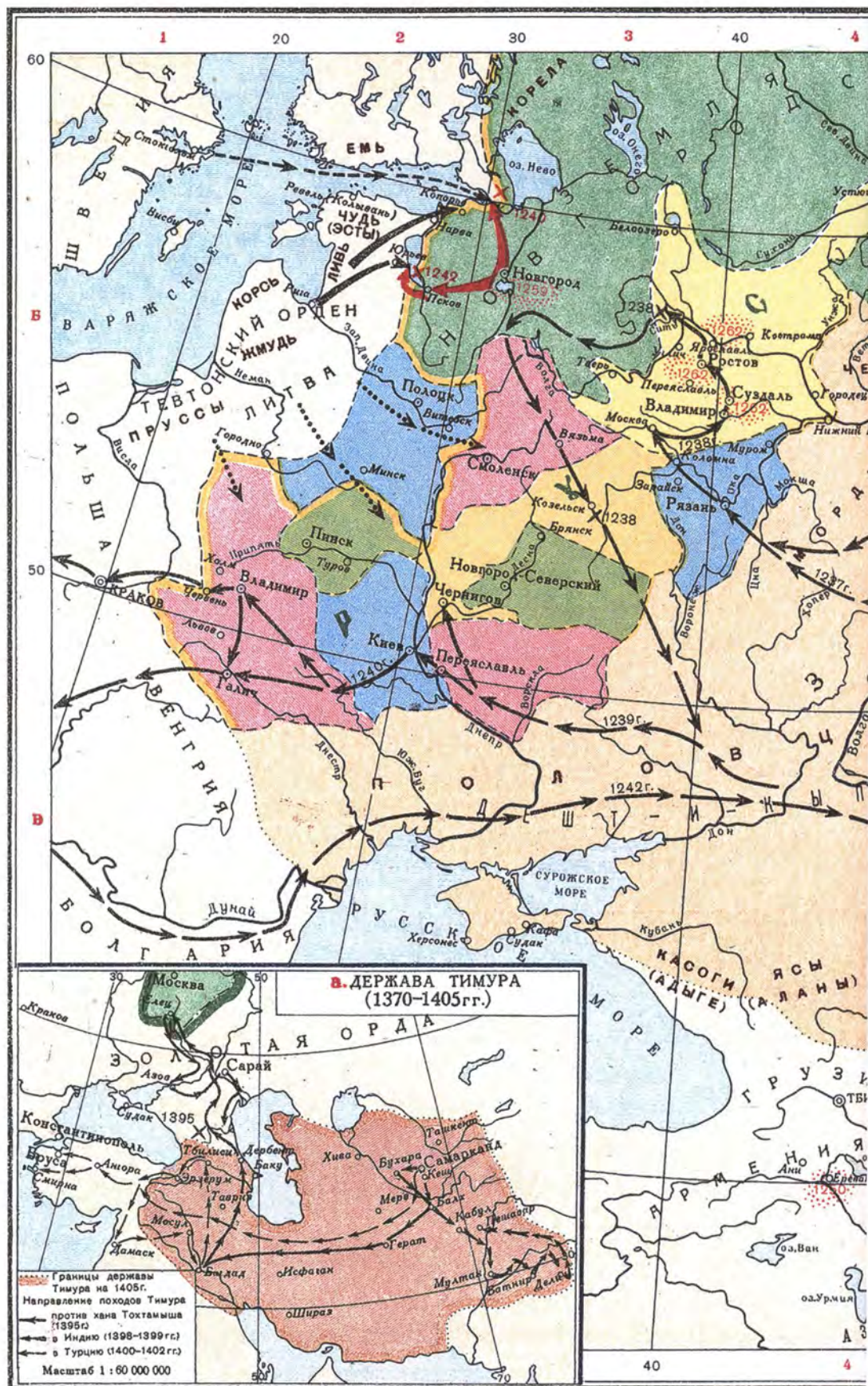
# Держава Чингисхана (1206–1227)



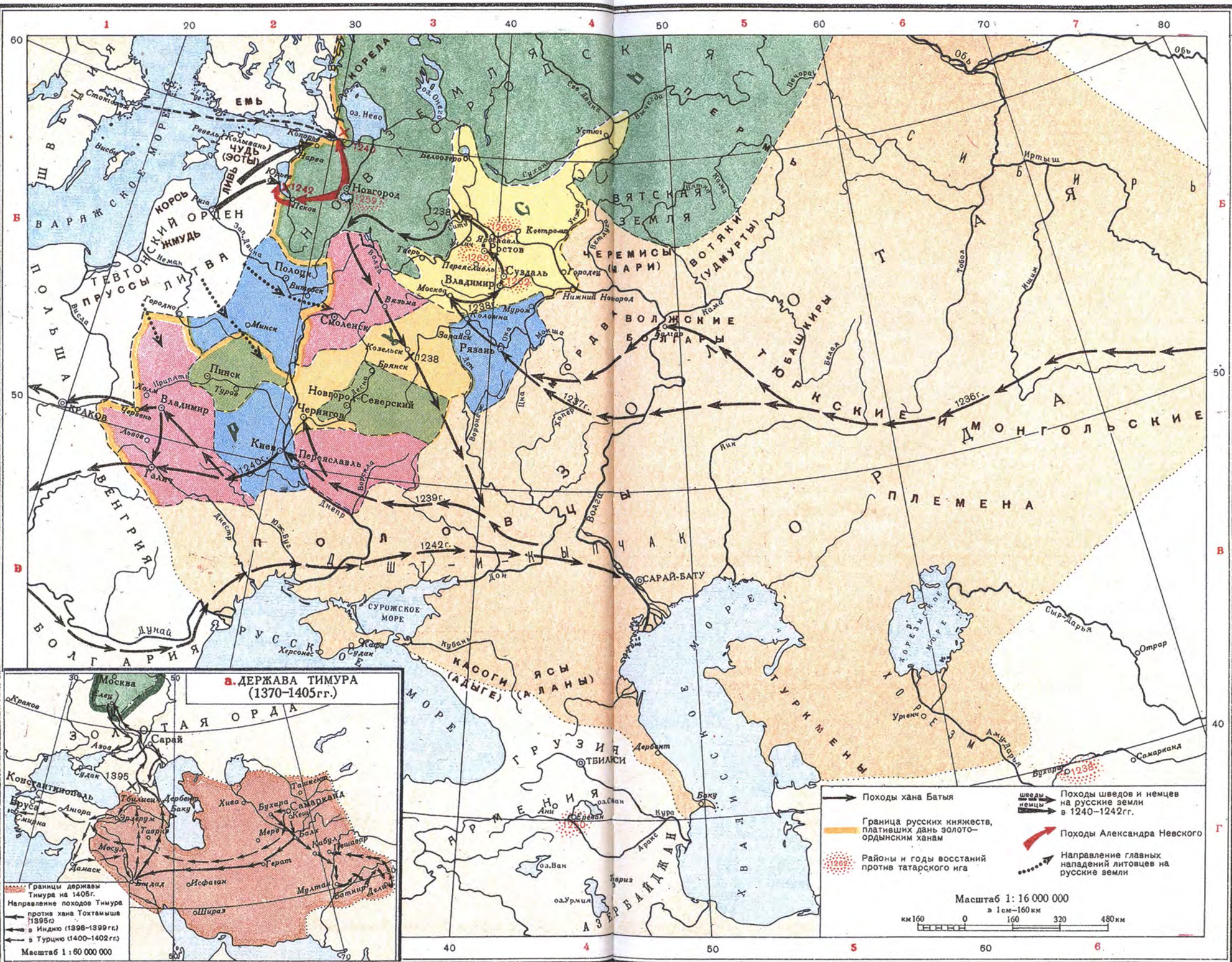








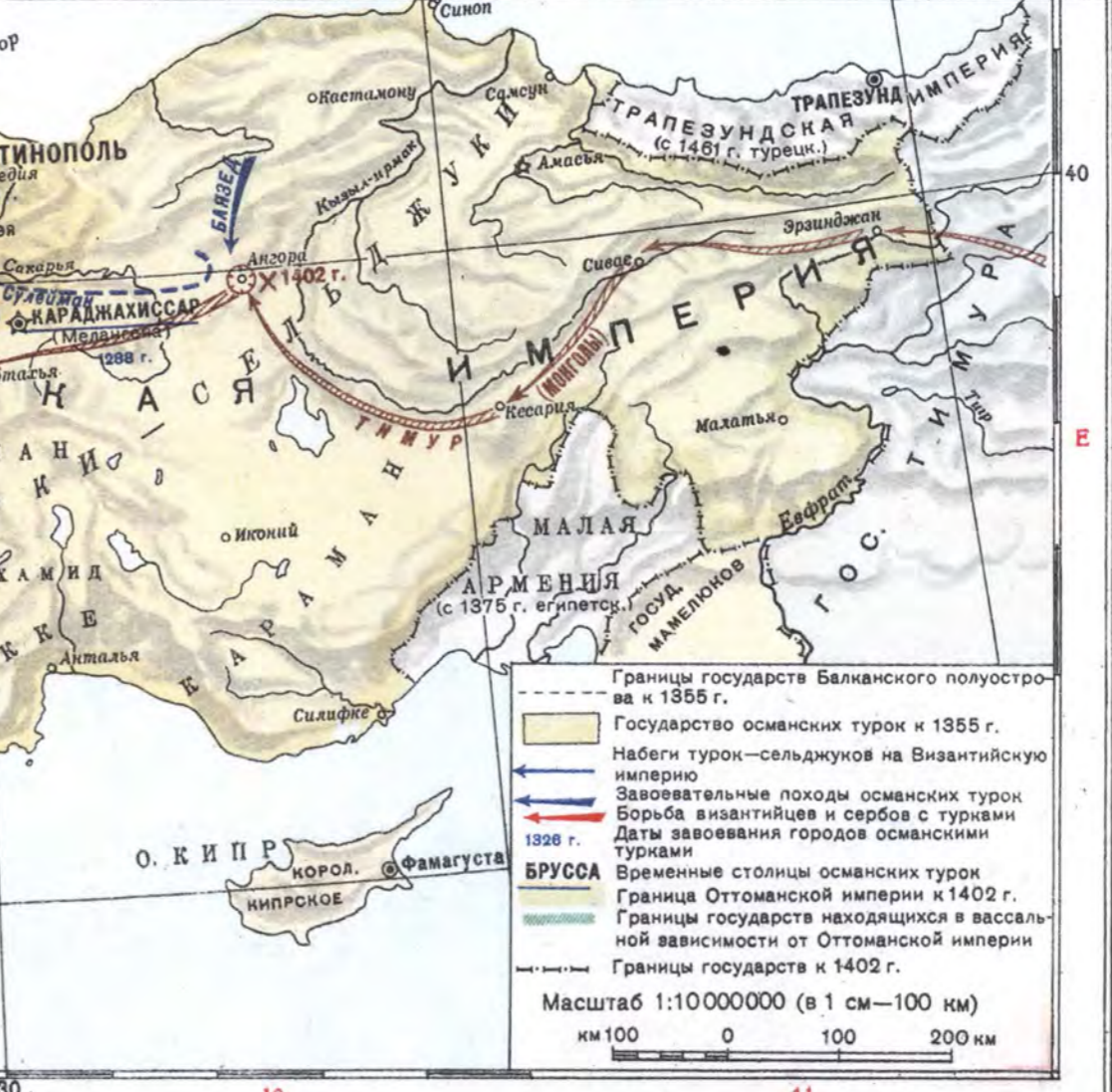












Предки османских турок кочевали в Алтайских горах, а затем—в Туркестане. Во второй половине XIII века, теснимые татарами, они появились в передней Азии и обосновались на землях турок-сельджуков в качестве их вассалов.

В 1299 году хан Осман (1258—1326 гг.) провозгласил себя султаном; государство османских турок стало независимым. С этого времени османские турки начали свои завоевательные войны против Византии и других государств. В 1357 году они вторглись в Европу. Под их натиском в 1453 году пала Византийская Империя, ослабленная к этому времени внутренней борьбой. К концу XV века под турецкое иго попали все государства Балканского полуострова.

Максимальных размеров Османская (Оттоманская) Империя достигла к концу XVII века. В последующем, со второй половины XVII века, начала её упадок.



# Столетняя война (1337–1453)



Жанна д'Арк после осады Орлеана. ▲  
Витраж. Церковь Eglise Saint-Sulpice (Франция)

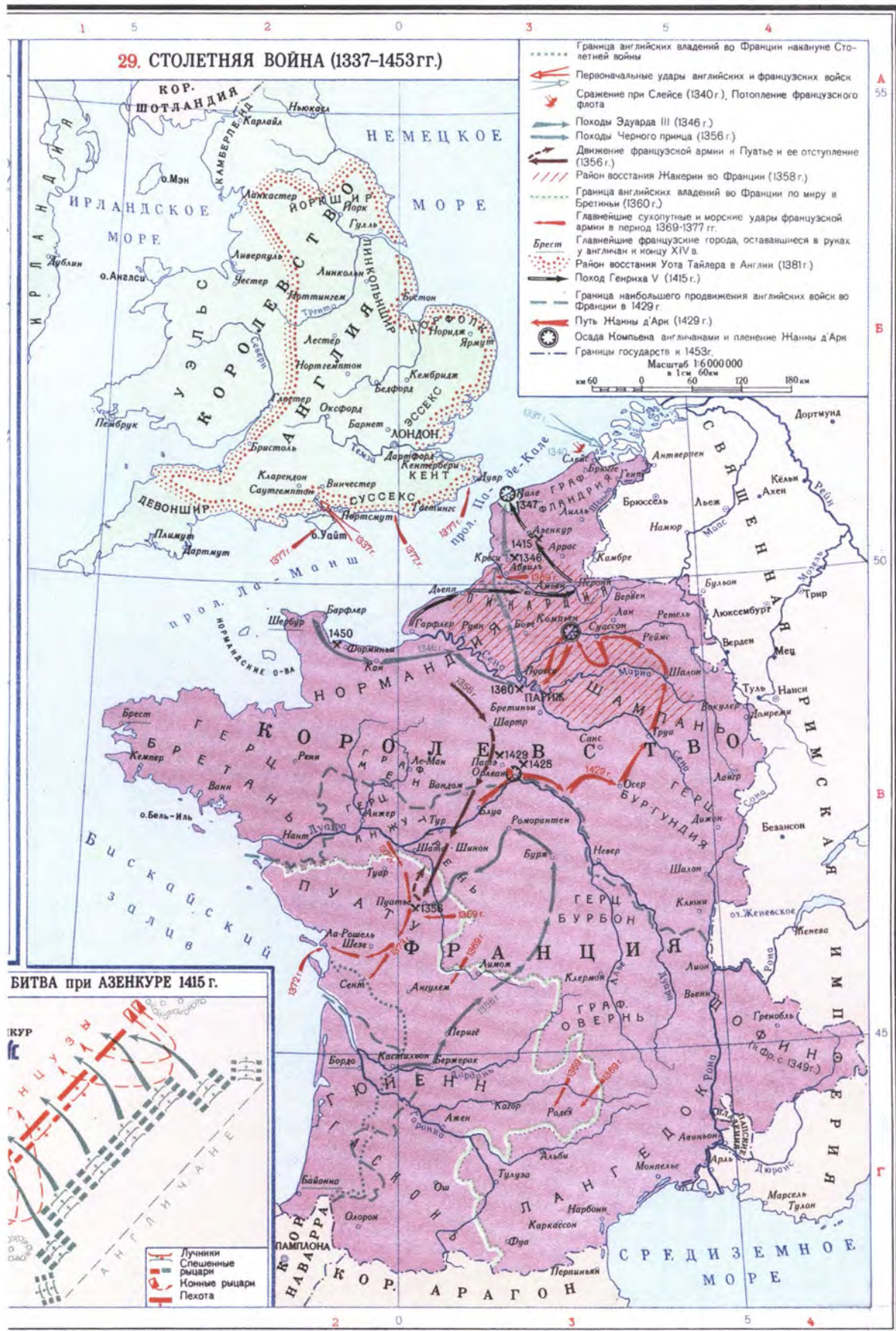


Почтовая марка с изображением ▲  
Жанны д'Арк. Париж. 1946

## Осада Кале в 1346 году ▼

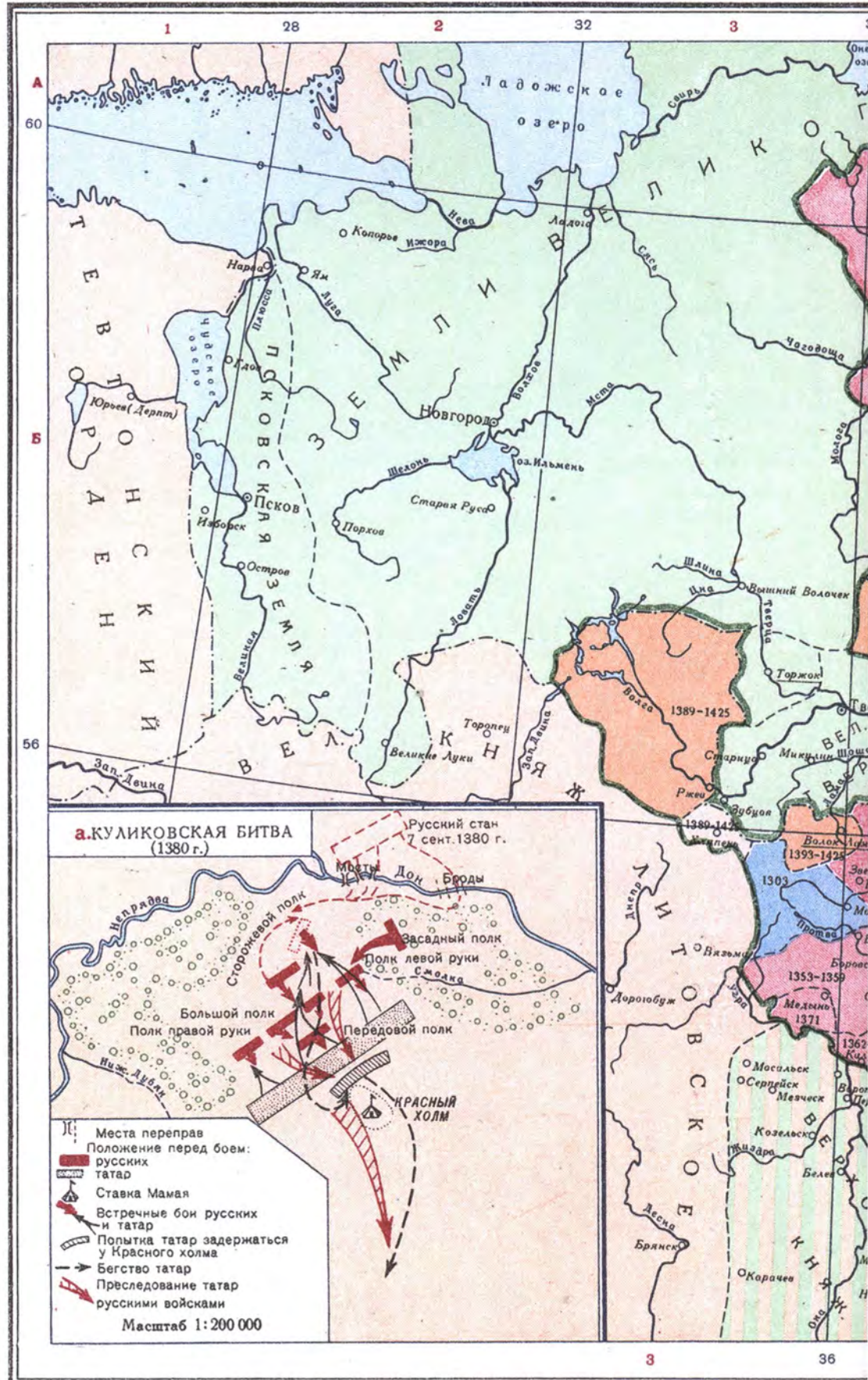




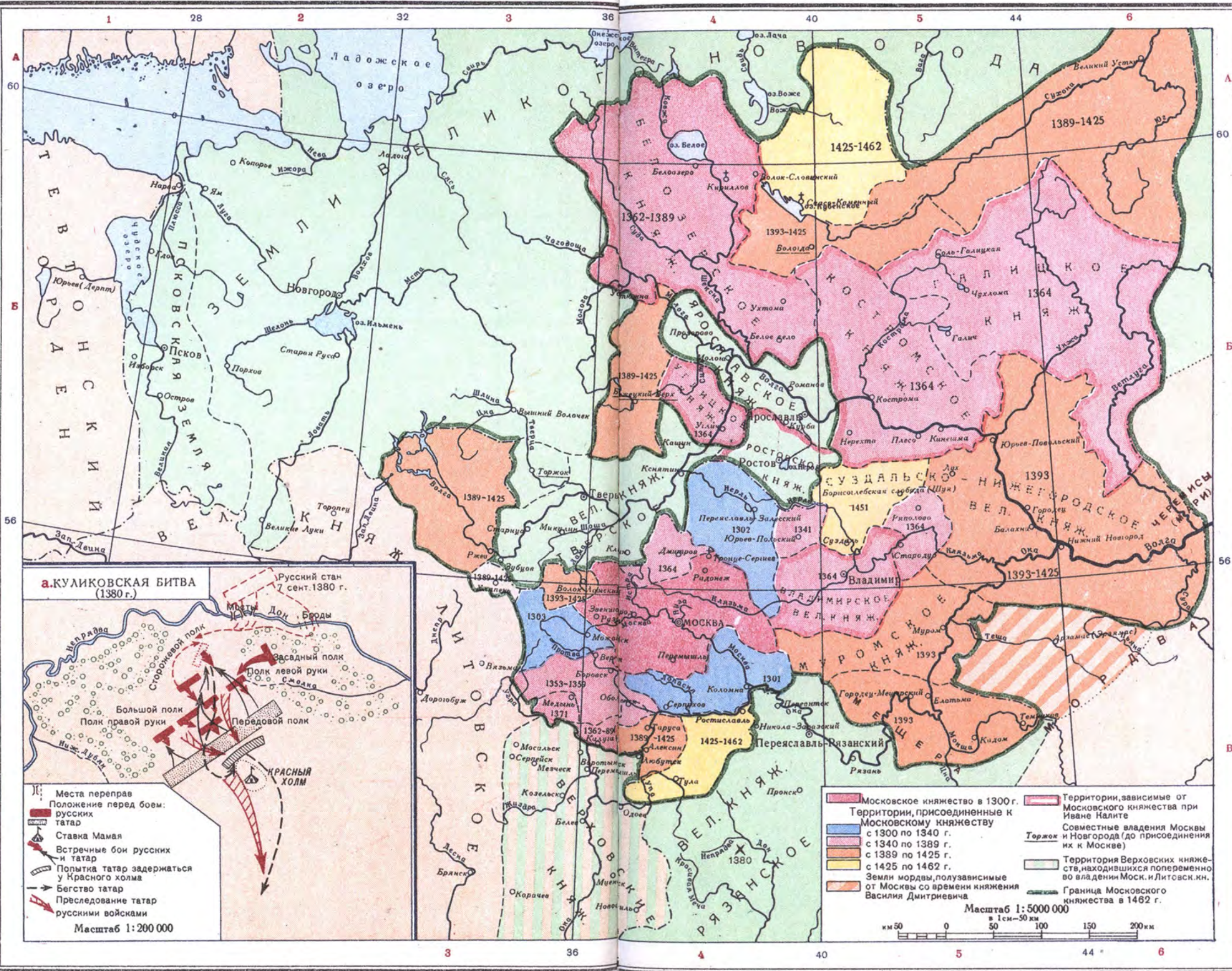




# Русские княжества в конце XIV в. и Куликовская битва







**а. КУЛИКОВСКАЯ БИТВА (1380 г.)**



Московское княжество в 1300 г.  
 Территории, присоединенные к Московскому княжеству с 1300 по 1340 г.  
 с 1340 по 1389 г.  
 с 1389 по 1425 г.  
 с 1425 по 1462 г.  
 Земли мордвы, полузависимые от Москвы со времени княжения Василия Дмитриевича

Территории, зависимые от Московского княжества при Иване Калите  
 Совместные владения Москвы и Новгорода (до присоединения их к Москве)  
 Территория Верховских княжеств, находившихся попеременно во владении Моск. и Литовск. кн.  
 Граница Московского княжества в 1462 г.

Масштаб 1:5000 000

км 50 0 50 100 150 200 км



# Итальянские войны (1494–1559)



◀ Средневековый рыцарский шлем.  
Италия. XVI в.

Швейцарские наемники выдают Лодовико Сфорца французам. ▼  
Миниатюра из Хроники Люцерна. 1513

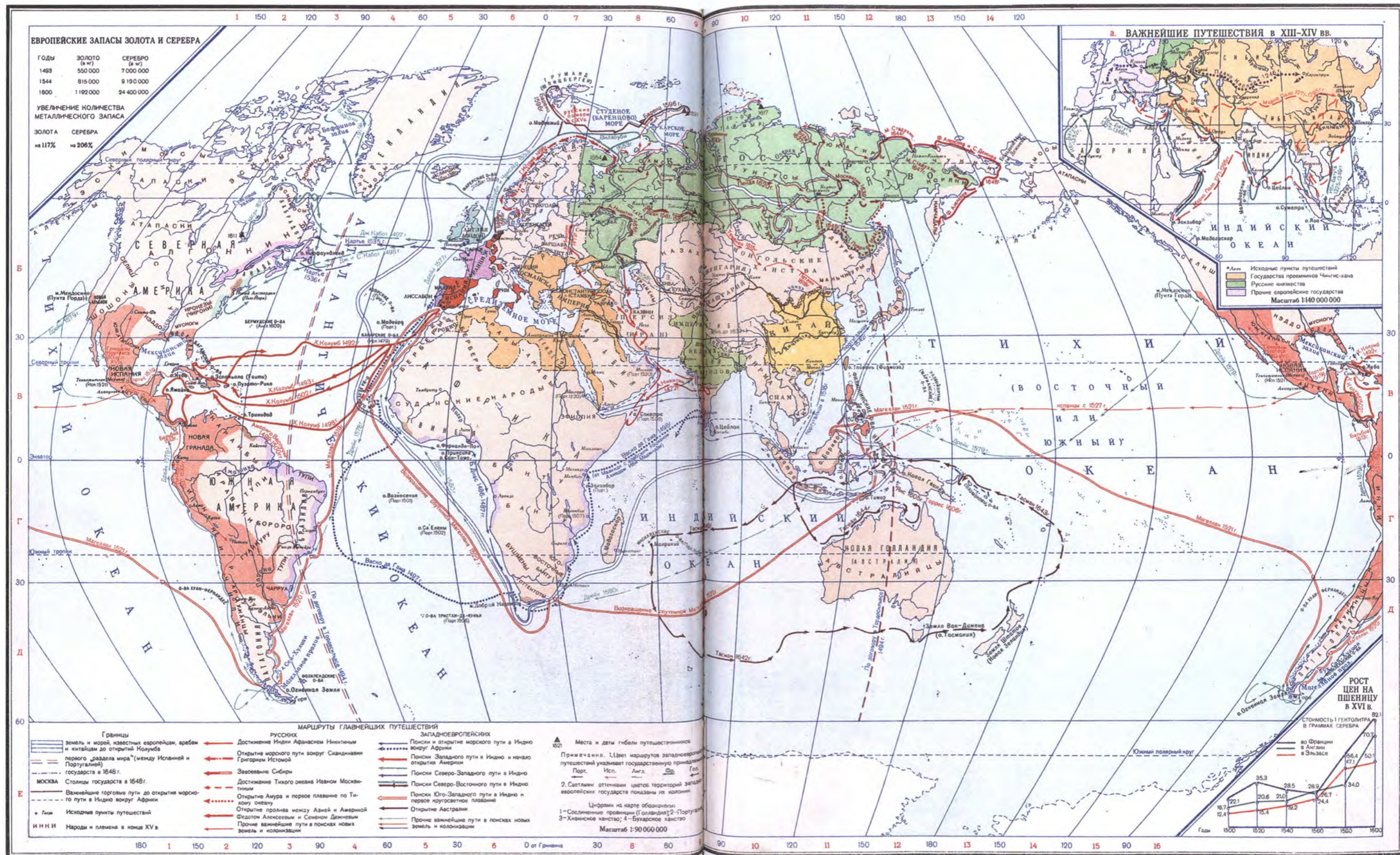




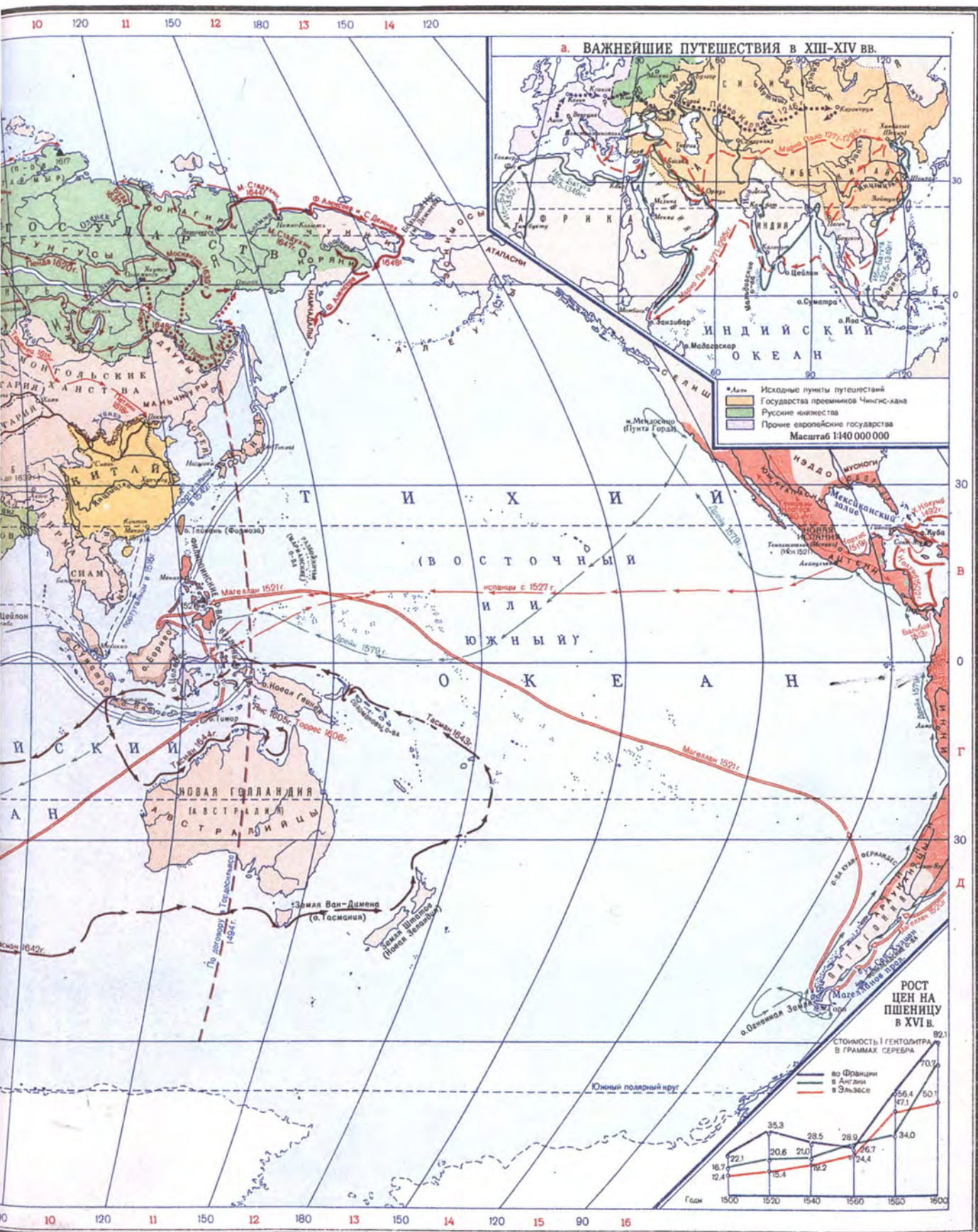




# Великие географические открытия и колониальные захваты









# Тридцатилетняя война (1618–1648)

Причиной Тридцатилетней войны была попытка реакционных германских императоров из дома Габсбургов при поддержке испанских Габсбургов и католической церкви установить всевропейскую католическую империю.

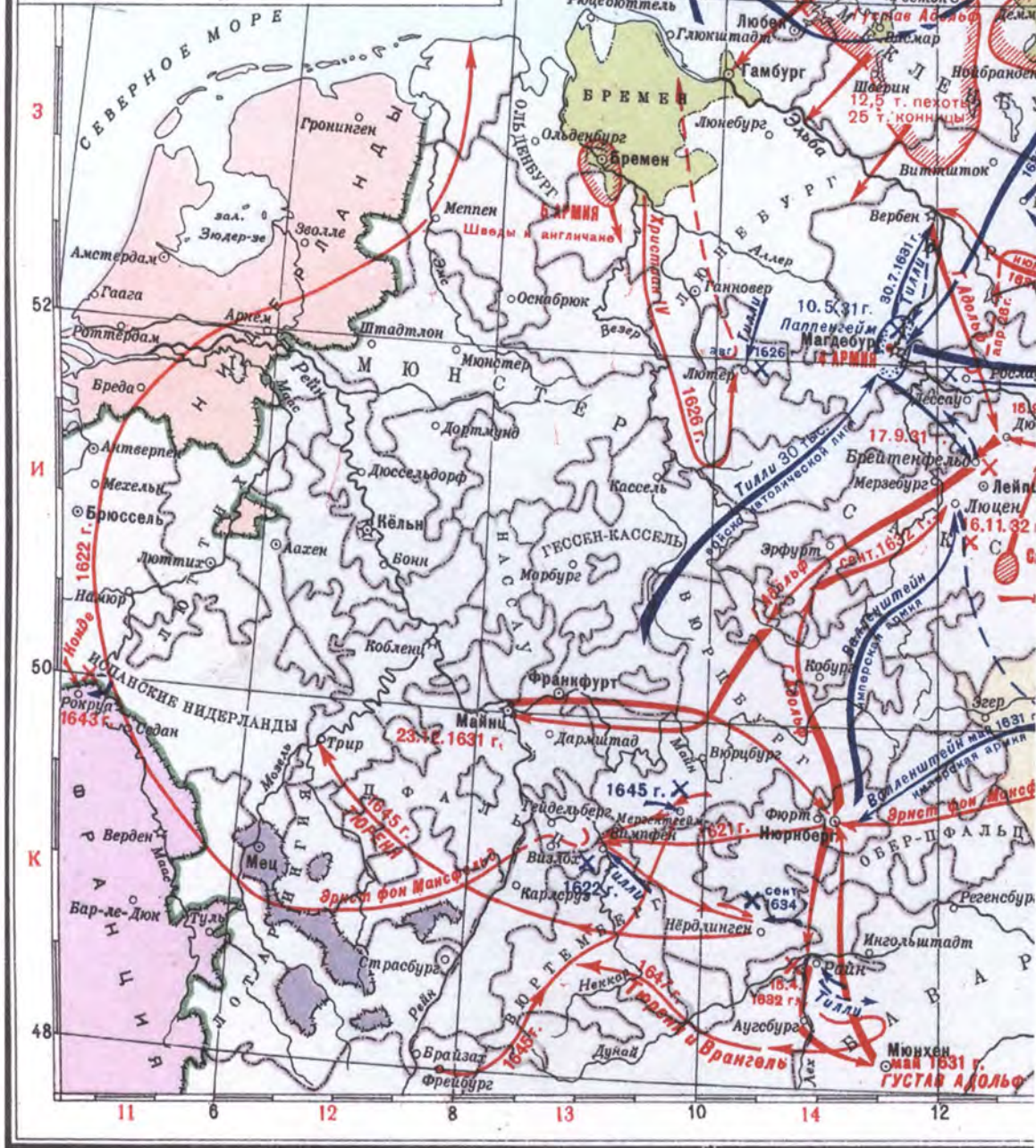
К габсбургской коалиции примкнули также Польша и Рим. Первыми против католической агрессии и немецкого угнетения восстали чехи.

Постепенно война превратилась в общеевропейскую. Военные действия развернулись на территории Германии, Дании, Голландии, Испании, Италии, Франции, Нидерландов и др.

Закончилась война поражением католической реакции. Решающую роль в этом сыграли Швеция и Франция. Значительное влияние на исход войны оказала русская экономическая помощь Швеции и Смоленская война.

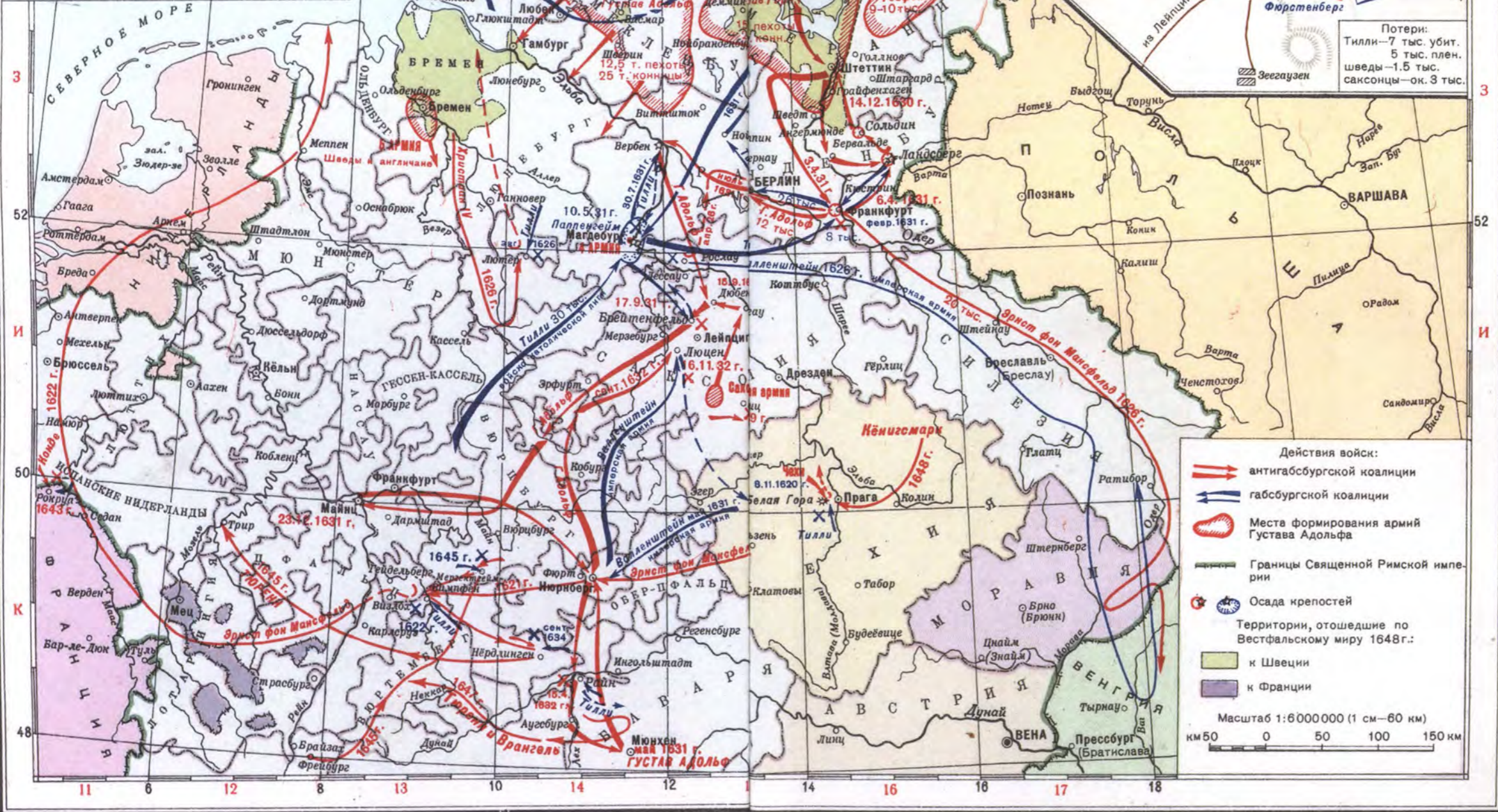
В 1648 г. был подписан Вестфальский мир, который фактически покончил со "Священной римской империей".

В сражениях Густава Адольфа и французских полководцев Тюренна и Конде военное искусство получило дальнейшее развитие (оформление линейной тактики, маневренная стратегия и др.).

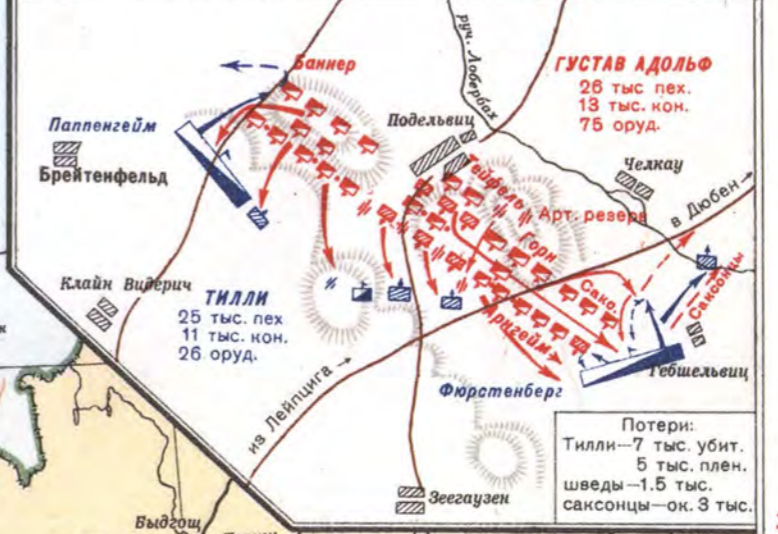




Причиной Тридцатилетней войны была попытка реакционных германских императоров из дома Габсбургов при поддержке испанских Габсбургов и католической церкви установить всевропейскую католическую империю. К габсбургской коалиции примкнули также Польша и Рим. Первыми против католической агрессии и немецкого угнетения восстали чехи. Постепенно война превратилась в общеевропейскую. Военные действия развернулись на территории Германии, Дании, Голландии, Испании, Италии, Франции, Нидерландов и др. Закончилась война поражением католической реакции. Решающую роль в этом сыграли Швеция и Франция. Значительное влияние на исход войны оказала русская экономическая помощь Швеции и Смоленская война. В 1648 г. был подписан Вестфальский мир, который фактически покончил со «Священной римской империей». В сражениях Густава Адольфа и французских полководцев Тюренна и Конде военное искусство получило дальнейшее развитие (оформление линейной тактики, маневренная стратегия и др.).



а) Победа шведов при Брейтенфельде 17 сентября 1631 г.



**Действия войск:**

- антигабсбургской коалиции
- ← габсбургской коалиции
- Места формирования армий Густава Адольфа
- Границы Священной Римской империи
- ⊙ Осада крепостей
- Территории, отошедшие по Вестфальскому миру 1648 г.:
  - к Швеции
  - к Франции

Масштаб 1:6000000 (1 см—60 км)  
 км 50 0 50 100 150 км



# Северная война (1700–1721)



Король Швеции Карл XII (1682–1718) ▲

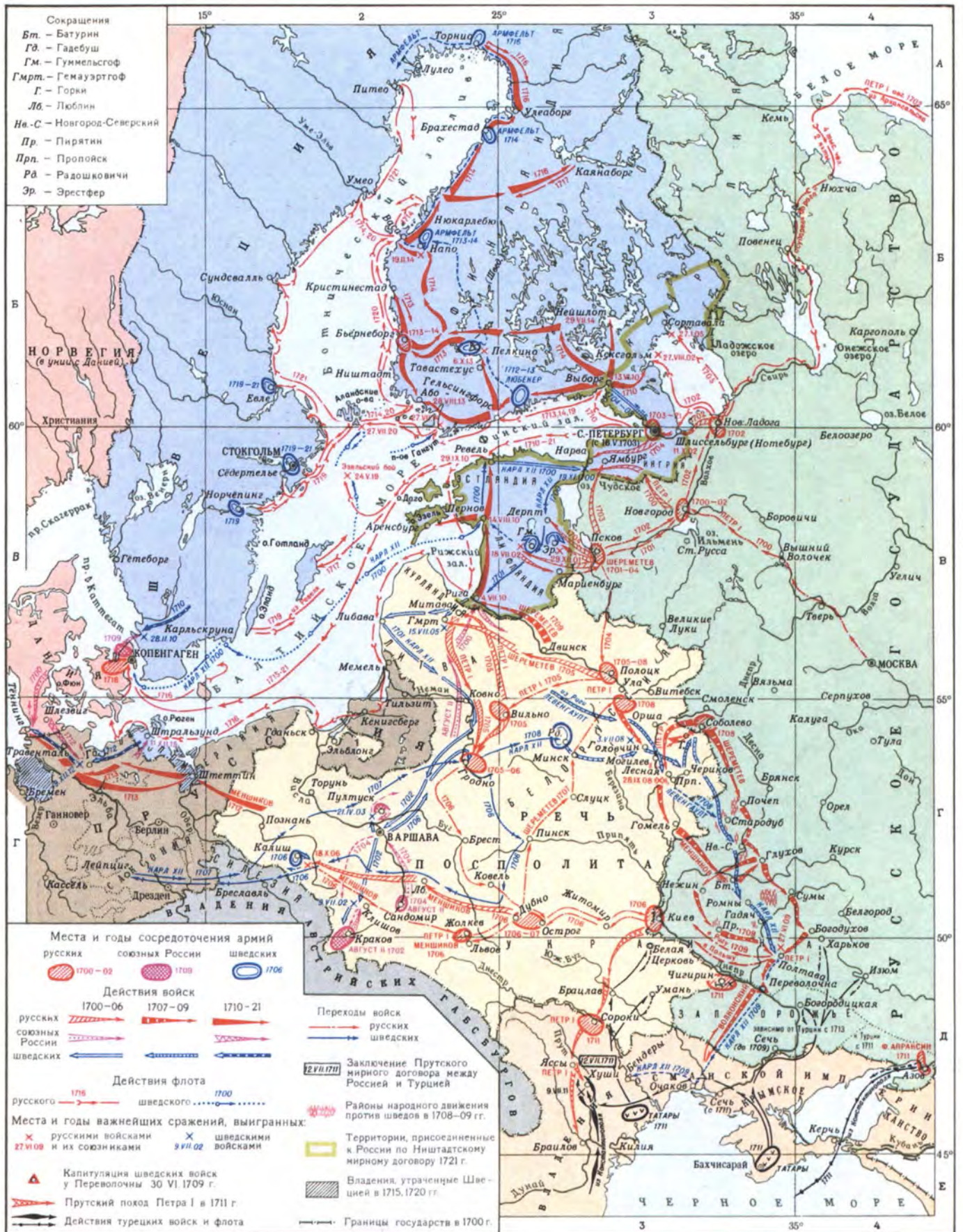


Петр I (1672–1725) — последний царь всея Руси ▲  
(с 1682 г.) и первый Император Всероссийский (с 1721 г.)

А. Е. Коцебу. Штурм крепости Нотебург 11 октября 1702 г. (1846).  
Военно-исторический музей артиллерии, инженерных войск и войск связи, Санкт-Петербург ▼

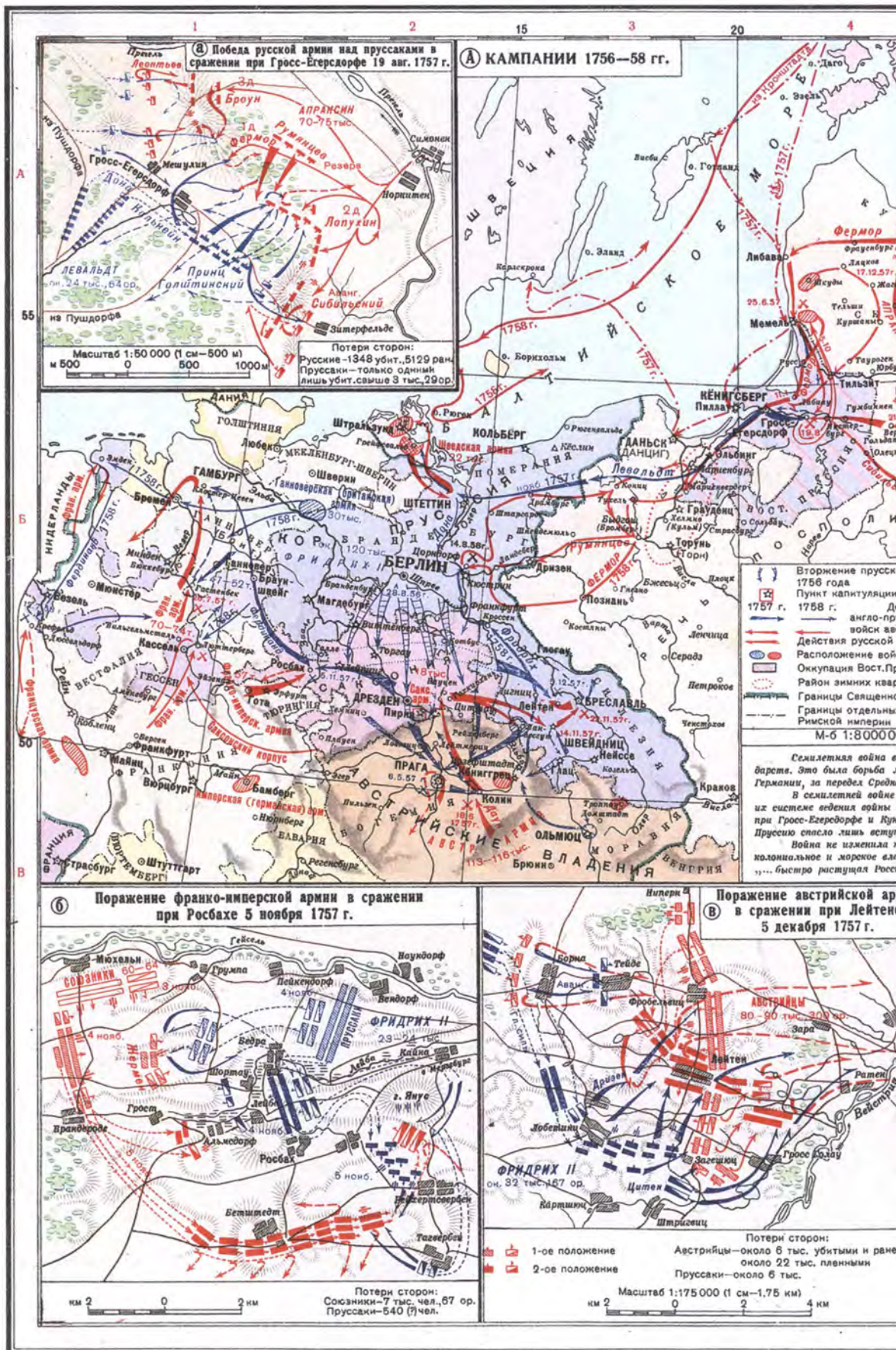








# Семилетняя война (1756–1763)







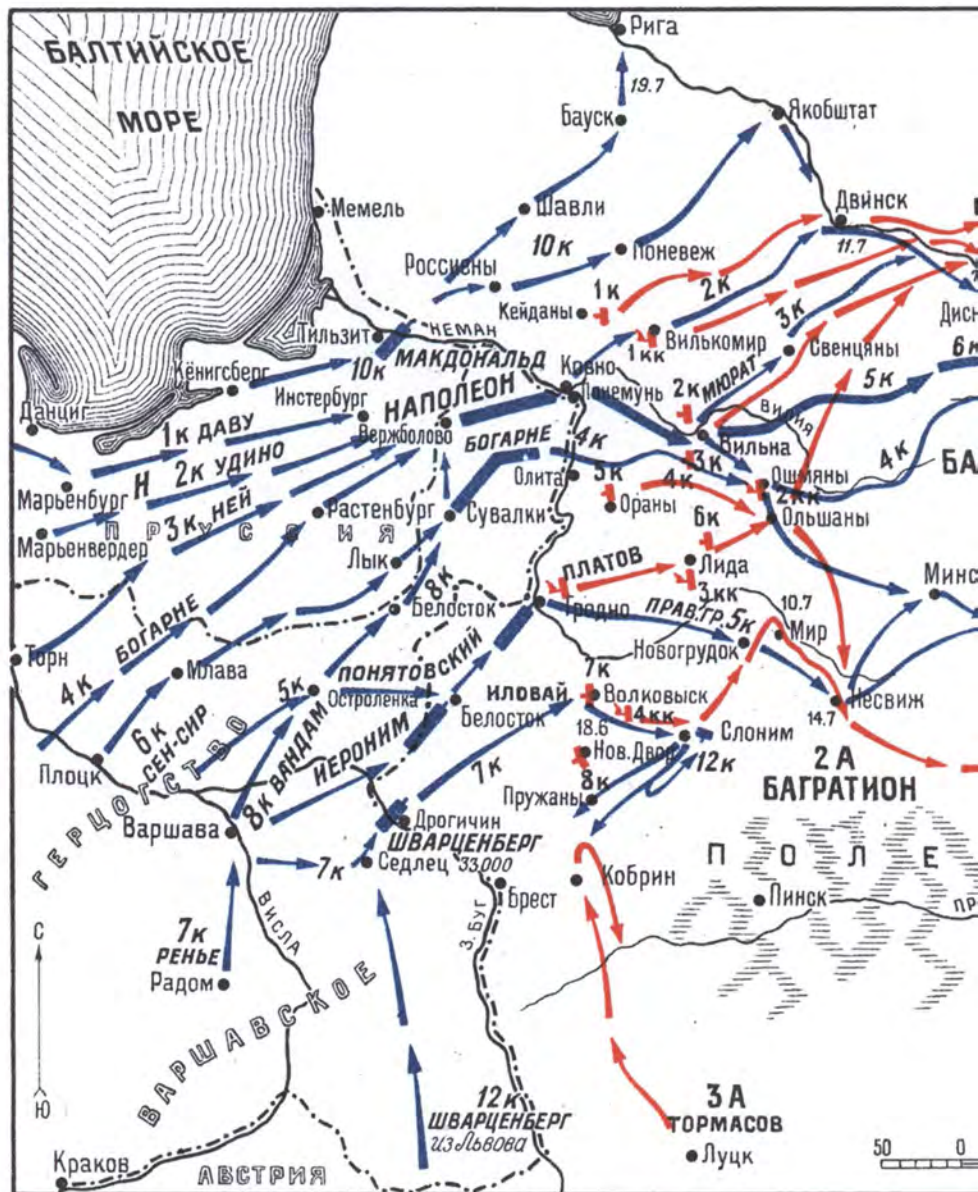


# Отечественная война 1812 г.



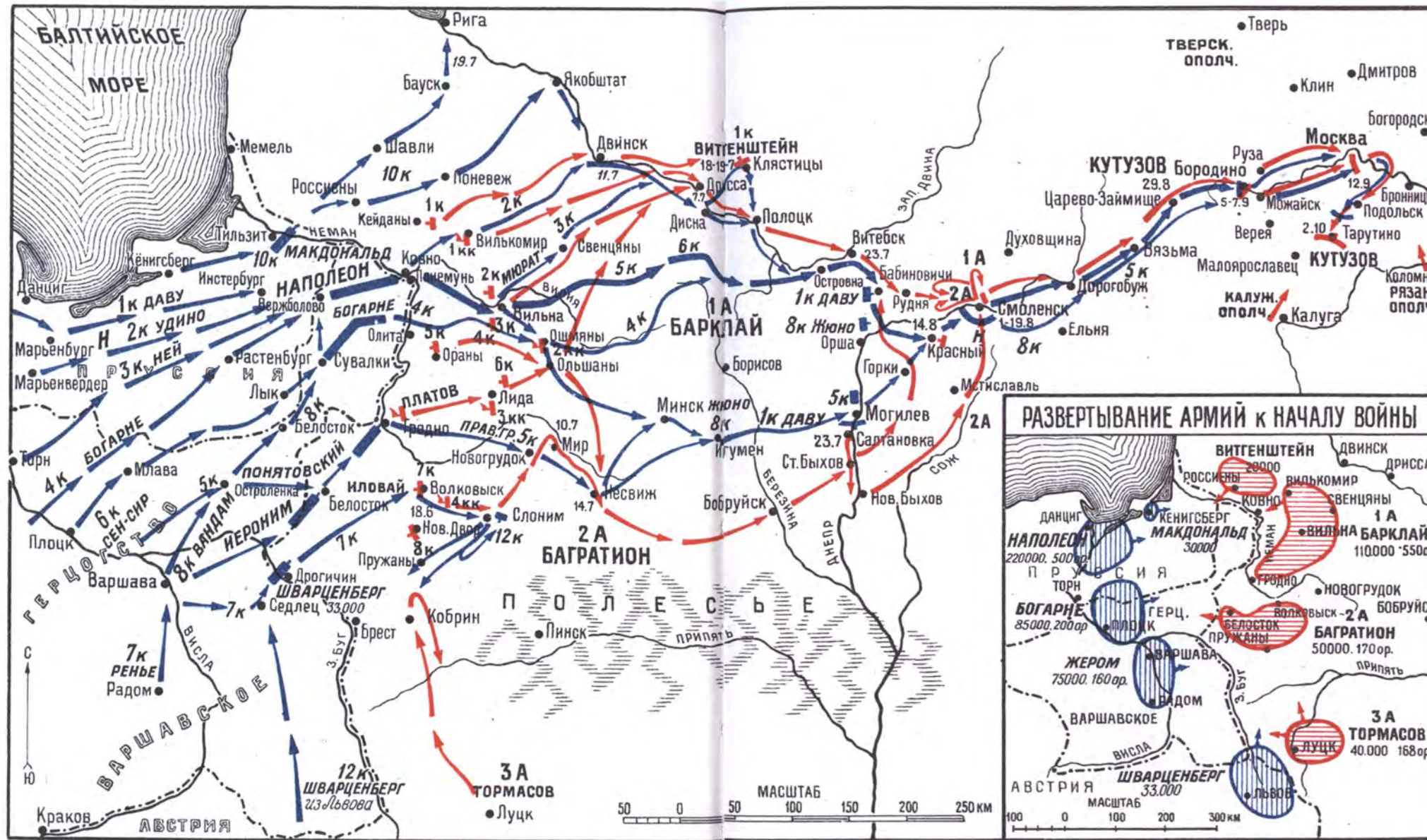
▲ **Униформа французской армии начала XIX века**

**Наполеон I Бонапарт (1769–1821), император Франции, главнокомандующий французской армией во время Отечественной войны 1812 г.** ▼



◀ **6-фунтовая пушка 1812 г.**





Александр I Павлович (1777–1825), ▲ Российский император



Рядовой и штаб-офицер Лейб-гвардии Преображенского полка ▶

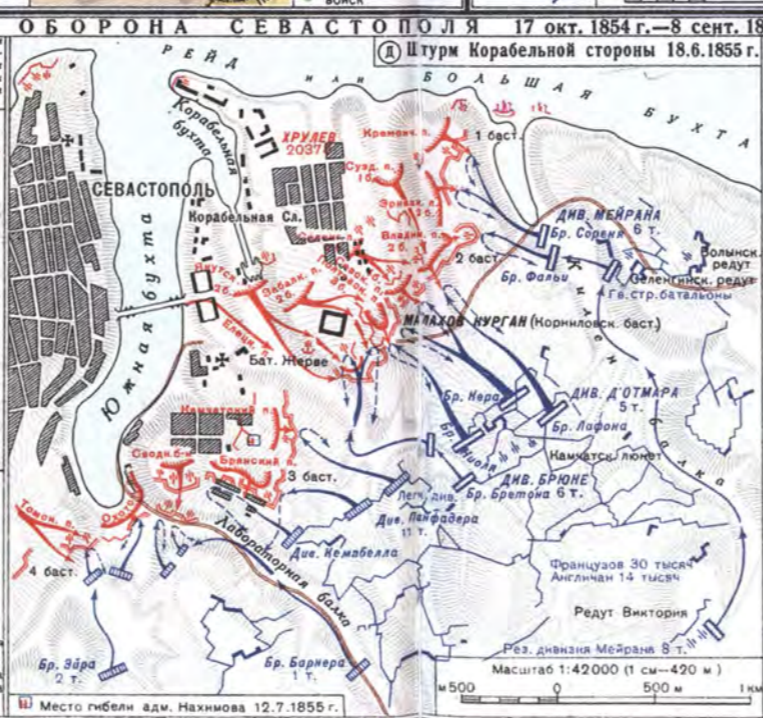
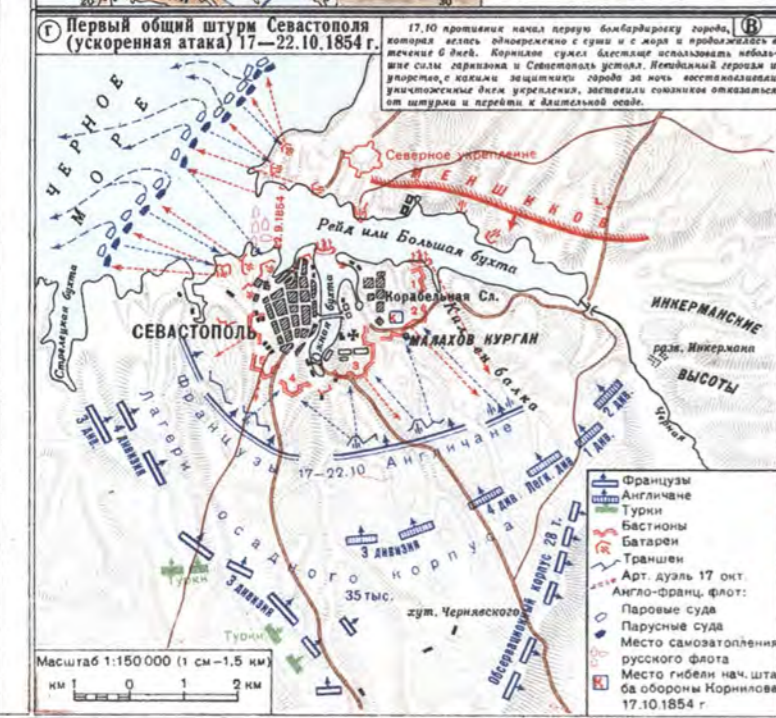
◀ М. И. Кутузов (1745–1813), генерал-фельдмаршал, главнокомандующий русской армией во время Отечественной войны 1812 г.













# Русско-турецкая война. Балканский полуостров (1877–1878)



◀ Почтовая марка с изображением Николая Столетова (1831–1912) — российского военачальника, командующего болгарской милицией в русско-турецкой войне. Болгария. 2018



▶ Почтовая марка с изображением Эдварда Тотлебена (1818–1884) — русского генерала, известного военного инженера. Болгария. 2018



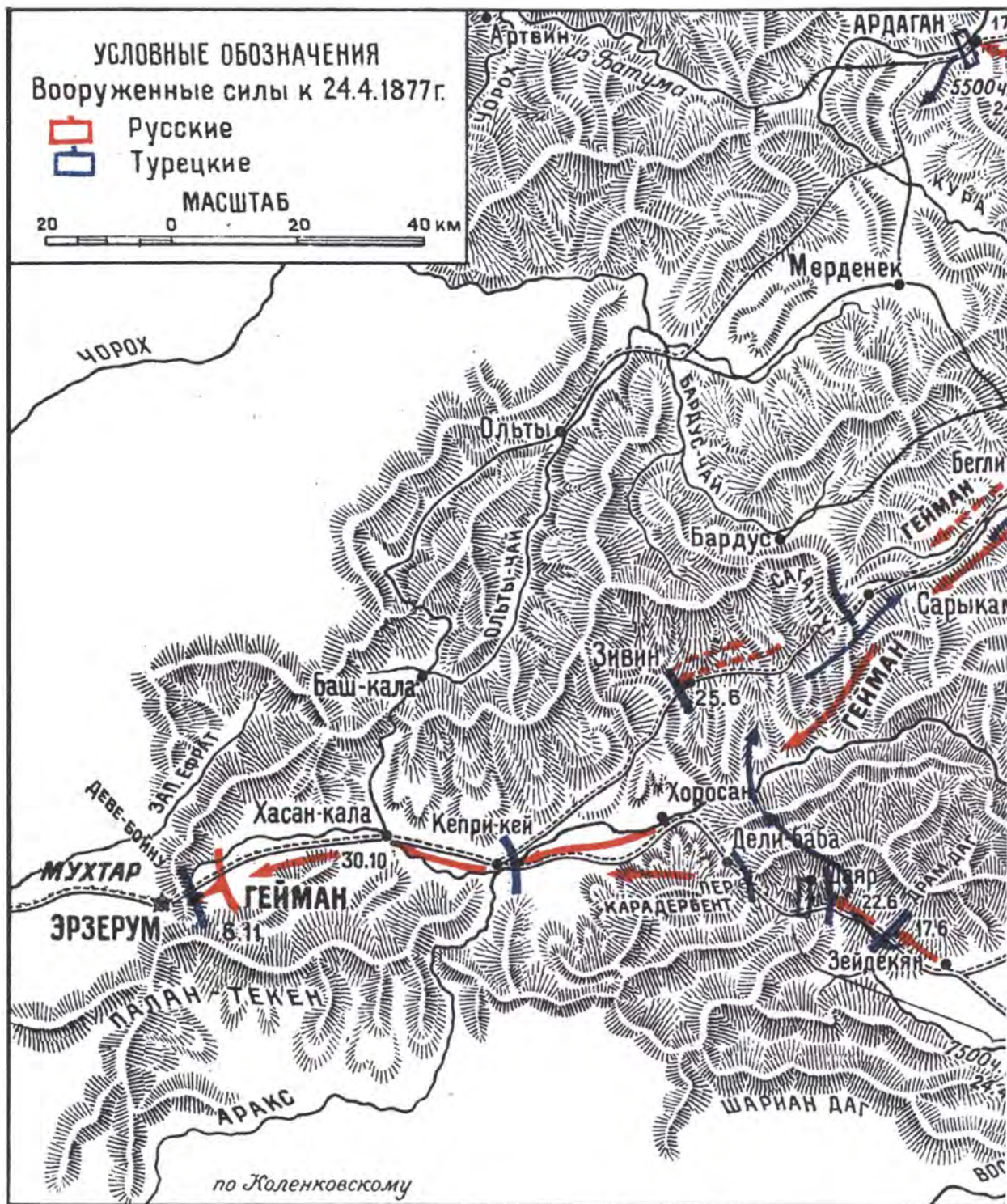
◀ Русско-турецкая война. Турецкий офицер изображен на фоне расстрела российских солдат







# Русско-турецкая война. Кавказ (1877–1878)









Читайте также книги в серии

# БОЛЬШОЙ ИЛЛЮСТРИРОВАННЫЙ АТЛАС



## ПЕРВАЯ МИРОВАЯ ВОЙНА. Большой иллюстрированный атлас

В книге вы найдете собрание цветных карт о военных действиях и сражениях мировой истории, потрясших мир в начале XX в. Сопроводительные тексты помогут сориентироваться в ходе событий, особенностях положения на различных фронтах, вооружении, расстановке сил. Более 500 иллюстраций дополняют карты и текст, рисуют наглядную картину войны.

Особое внимание уделено событиям, которые сыграли ключевую роль не только в ходе войны, но и оставили след в истории России. Также в атласе содержатся краткие биографии политических и военных деятелей, людей, оказавших влияние на ход истории.



## ВТОРАЯ МИРОВАЯ ВОЙНА. Большой иллюстрированный атлас

Предлагаемая читателю книга представляет собой собрание цветных карт, содержащих подробную информацию о событиях Второй мировой войны 1939–1945 гг. Наряду с картами книга включает в себя сопроводительные тексты, в которых изложены особенности и итоги военных событий, отраженных на картах. Материал дополнен иллюстрациями, биографиями отдельных политических и военных деятелей. Особое внимание в атласе уделено событиям, которые сыграли важную роль в истории России.

Книга адресована широкому кругу читателей, интересующихся военной историей.





## ГРАЖДАНСКАЯ ВОЙНА В РОССИИ (1917–1922). Большой иллюстрированный атлас

В книге вы найдете систематизированное собрание цветных карт, посвященных революциям и Гражданской войне, изменившим ход истории России в начале XX в. Сопроводительные тексты помогают сориентироваться в ходе событий, особенностях положения на различных фронтах, вооружении, расстановке сил. Иллюстрации, дополняющие карты и текст, рисуют наглядную картину боевых действий.

Особое внимание уделено событиям, которые сыграли ключевую роль не только в ходе вооруженных столкновений, но и предвосхитили военные действия, породив раскол в российском обществе.



## ВОЙНЫ XX ВЕКА. Большой иллюстрированный атлас

Книга представляет собой собрание цветных карт, содержащих подробную информацию о событиях локальных вооруженных конфликтов XX века. Наряду с красочными и подробными картами атлас содержит сопроводительные тексты, в которых изложены особенности и итоги военных событий. Материал дополнен яркими иллюстрациями, биографиями отдельных политических и военных деятелей. Особое внимание в книге уделено событиям, которые сыграли важную роль в истории России.

Книга адресована широкому кругу читателей, интересующихся военной историей.



## ВЕЛИКИЕ ГЕОГРАФИЧЕСКИЕ ОТКРЫТИЯ. Большой иллюстрированный атлас

Книга — своеобразный путевой дневник, благодаря которому можно побывать в экспедициях вместе со знаменитыми исследователями, мореплавателями и путешественниками, чьи имена навсегда связаны с Россией. С ее помощью вы отправитесь за три моря с Афанасием Никитиным и в дебри амазонской сельвы с Григорием Лангсдорфом, обогнете весь земной шар с Иваном Крузенштерном и откроете полярную станцию с Михаилом Сомовым, проникнете в тайны Тянь-Шаня с Петром Семеновым и будете дрейфовать на льдине вместе с Отто Шмидтом.

Каждая глава книги содержит обширный фактический материал, любопытные подробности, цветные карты и яркие иллюстрации, среди которых много подлинных рисунков самих путешественников или их спутников.





*Научно-популярное издание*

*Серия «Большой исторический атлас»*

**Лурье Феликс Моисеевич**

**ВСЕМИРНАЯ ИСТОРИЯ  
БОЛЬШОЙ ИЛЛЮСТРИРОВАННЫЙ АТЛАС**

Заведующая редакцией *Юлия Данник*  
Руководитель направления *Татьяна Чурсина*  
Ответственный редактор *Татьяна Николаева*  
Дизайн обложки *Григорий Калугин*  
Художник *Сергей Минаев*  
Технический редактор *Наталья Чернышева*  
Корректор *Анастасия Поликарпова*  
Компьютерная вёрстка *Татьяна Яковлева,*  
*Светлана Павловская*

Общероссийский классификатор продукции  
ОК-034–2014 (КПЕС 2008): 58.11.1 — книги, брошюры печатные

Подписано в печать 11.08.2020. Формат 60×84/8. Усл. печ. л. 20,46.  
Печать офсетная. Бумага офсетная. Гарнитура FreeSet.  
Тираж 2000 экз. Заказ № 5353.

Изготовитель: ООО «Издательство АСТ»  
Произведено в Российской Федерации  
Изготовлено в 2020 году  
129085, РФ, г. Москва, Звёздный бульвар, д. 21, стр. 1, ком. 705, пом. I, 7 этаж  
Наш электронный адрес: [www.ast.ru](http://www.ast.ru)  
E-mail: [ogiz@ast.ru](mailto:ogiz@ast.ru)

«Баспа Аста» деген ООО  
129085, Мәскеу қ., Звёздный бульвары, 21-үйі, 1-құрылыс, 705-бөлме, I жай, 7-қабат.  
Біздің электрондық мекенжайымыз: [www.ast.ru](http://www.ast.ru)  
Интернет-магазин: [www.book24.kz](http://www.book24.kz)  
Интернет-дүкен: [www.book24.kz](http://www.book24.kz)

Импортер в Республику Казахстан ТОО «РДЦ-Алматы».  
Қазақстан Республикасындағы импорттаушы «РДЦ-Алматы» ЖШС.  
Дистрибьютор и представитель по приему претензий на продукцию в республике Казахстан:  
ТОО «РДЦ-Алматы»

Қазақстан Республикасында дистрибьютор және өнім бойынша арыз-талаптарды қабылдаушының өкілі  
«РДЦ-Алматы» ЖШС, Алматы қ., Домбровский көш., 3«а», литер Б, офис 1.  
Тел.: 8 (727) 2 51 59 89,90,91,92; Факс: 8 (727) 251 58 12, вн. 107; E-mail: [RDC-Almaty@eksmo.kz](mailto:RDC-Almaty@eksmo.kz)  
Өнімнің жарамдылық мерзімі шектелмеген. Өндірген мемлекет: Ресей

Отпечатано с электронных носителей издательства.  
ОАО «Тверской полиграфический комбинат». 170024, Россия, г. Тверь, пр-т Ленина, 5.  
Телефон: (4822) 44-52-03, 44-50-34, Телефон/факс: (4822)44-42-15  
Home page - [www.tverpk.ru](http://www.tverpk.ru) Электронная почта (E-mail) - [sales@tverpk.ru](mailto:sales@tverpk.ru)





Электронный вариант книги:

Скан, обработка, формат: manjak1961



Книга «Всемирная история. Большой иллюстрированный атлас» содержит уникальные таблицы, отражающие историческую хронологию ведущих государств Европы, Азии, Африки и Америки. Благодаря авторской подаче легко отследить важнейшие события пяти тысячелетий мировой истории и их влияние на развитие мира.

Разнообразие редких географических карт отображает богатство отечественной и европейской картографии, дает представление о ее значении в истории.



Оригинальное иллюстрированное издание

- ★ Краткий исторический словарь основных исторических событий и терминов.
- ★ Старинные и современные географические карты.
- ★ Схемы войн, походов, сражений и др., позволяющих лучше представить происшедшее.

**БОЛЬШОЙ ИСТОРИЧЕСКИЙ АТЛАС**

книги для любого настроения здесь



ИЗДАТЕЛЬСКАЯ ГРУППА АСТ

[www.ast.ru](http://www.ast.ru) | [www.book24.ru](http://www.book24.ru)

[vk.com/izdatelstvoast](https://vk.com/izdatelstvoast)  
[instagram.com/izdatelstvoast](https://www.instagram.com/izdatelstvoast)  
[facebook.com/izdatelstvoast](https://www.facebook.com/izdatelstvoast)  
[ok.ru/izdatelstvoast](https://ok.ru/izdatelstvoast)

ISBN 978-5-17-121355-8



9 785171 213558



ОГИ2



ВСЕМИРНАЯ ИСТОРИЯ

