



В программе дневной экскурсии:

**Красивые Еландинские пороги.** Река в этом месте сжимается скальными отвесными стенками, образуя два желоба-каньона, образованные тектоническим разломом.

**Еландинских штольни.** Прорублены в 70-х годах для оценки ущелья Катунь как перспективное место строительства Катунской ГЭС.

**Сухой водопад или Водопад тысячи душ,** который считается местом силы. Находится в ущелье Арья-Ярык. Раньше тут протекала река, сейчас даже солнечные лучи не попадают в него уже миллионы лет.

**Ороктойский мост,** который построен над самым глубоким и самым узким местом Катунь, где высоты моста открывается восхитительный вид на Тельдекпенский порог и долину могучей реки, госпожи Горного Алтая.

**Водопад Бельтертуюк** - труднодоступный и не тронутый рукой человека, сохранивший свою первозданность, красоту и мощь!

**Грот Куюс** — памятник разновременного наскального искусства, скопление петроглифов. Наиболее древние рисунки, относятся к эпохе бронзы, с изображением — лося, оленей и других крупных копытных животных.

Цена по запросу



В программе дневной экскурсии:

Посещение храма имени Иоанна Богослова на **острове Патмос в с. Чемал.**

Слияние **рек Чемал и Катунь**, "Ворота Сартакпая". С "козьей тропы", идущей по крутому склону горы Бешпек, видно как река Чемал, ещё долго не смешивается с рекой Катунь.

Визитная карточка Чемала - **первая ГЭС Сибири - Чемальская**. На которой в годы индустриализации СССР, было установлено уникальное оборудование - горизонтальные турбины.

Нас ждут самые энергетически сильные места: **ущелье Чеч - Кыш "Долина горных духов"** с завораживающими видами со смотровой площадки.

Острова в русле реки Катунь "**Зубы дракона**" с легендами, преданиями. Подвесной мост даёт возможность любоваться бурными потоками Катунь у остроконечных скал.

Творчество мастеров этно галереи в с. Аскат - "город мастеров" отражает местный этнографический колорит, где можно посмотреть и купить понравившиеся работы.

Цена по запросу.



### **В программе двухдневного тура:**

1 день:

**Чуйский тракт** – входит в 10 самых красивых дорог мира по версии National Geographic.

Приглашаем на захватывающую экскурсию.

**Семинский перевал - Дьал - Менку.** Высота над уровнем моря - 1717 м. Перевал является гос памятником природы, как природный комплекс - рубеж Северного и Центрального Алтая.

**Перевал Чике-Таман** – перевал с богатой историей. Высота 1295. Это второй перевал после Семинского и является одним из сложных участков. Путешественников завораживает горный серпантин дороги, пробитой в гранитных скалах восточного острога Теректинского хребта. Как и все перевалы служит местом силы у Алтайцев.

**Места силы: слияние рек Чуи и Катунь.**

**Калбак -Таш** - культовое место с эпохи неолита до этнографического времени. Парк под открытым небом с настоящими наскальными рисунками, древними петроглифами.

**Катунские террасы**– наглядное пособие по формированию горного ландшафта.

**Яломанское городище** и остатки фундамента древнетюркской крепости, где формировалась тюркская культура.

**Красочные водопады Ширлак или "Девичьи слезы".**

Впечатляющие пороги реки Чуя "Турбинный" или "Бегемот".

Ининские оленные камни.

Уникальное завораживающее своей необычной красотой Гейзеровое озеро. Местные жители считают это место волшебным.

Вечером прибываем в с. Чаган-Узун где размещается в деревянных домиках либо этнической юрте (на выбор). Угощаемся национальными блюдами . По желанию - банька на дровах .

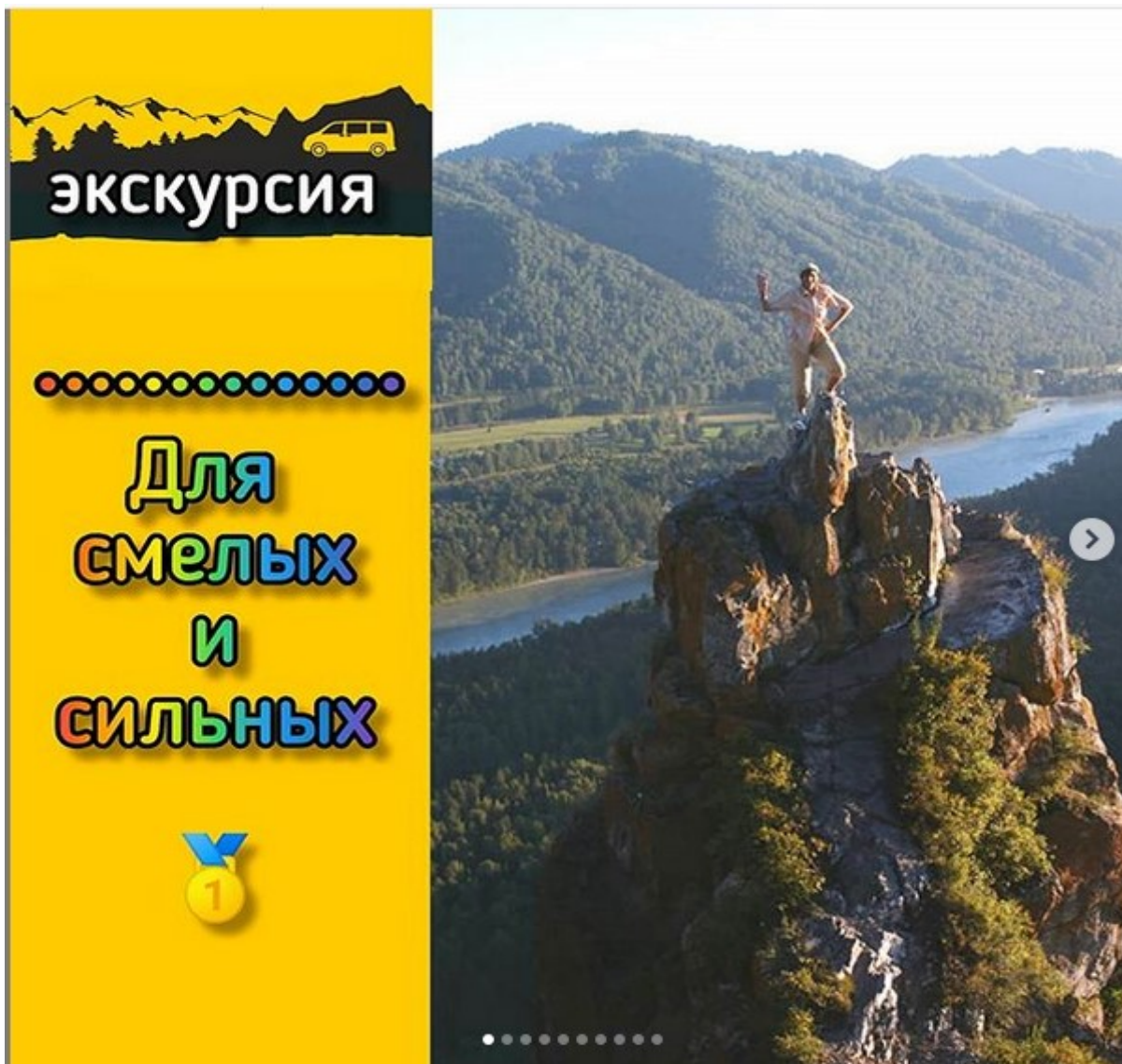
2 день :

**Посещение гор Кызыл-Чина**, которые будто окрашены в разные оттенки красного марсианского грунта. Нереальные ландшафты Кызыл Чина или Алтайского марса — удивительное по внешнему виду место. Оно напоминает каньоны Дикого Запада и Марсианские пейзажи одновременно.

Ущелье называют еще Радужными Горами.

Возвращение по Чуйскому тракту с визитом на сувенирные рынки

Цена по запросу. В стоимость будет входить проживание.



В программе дневной экскурсии:

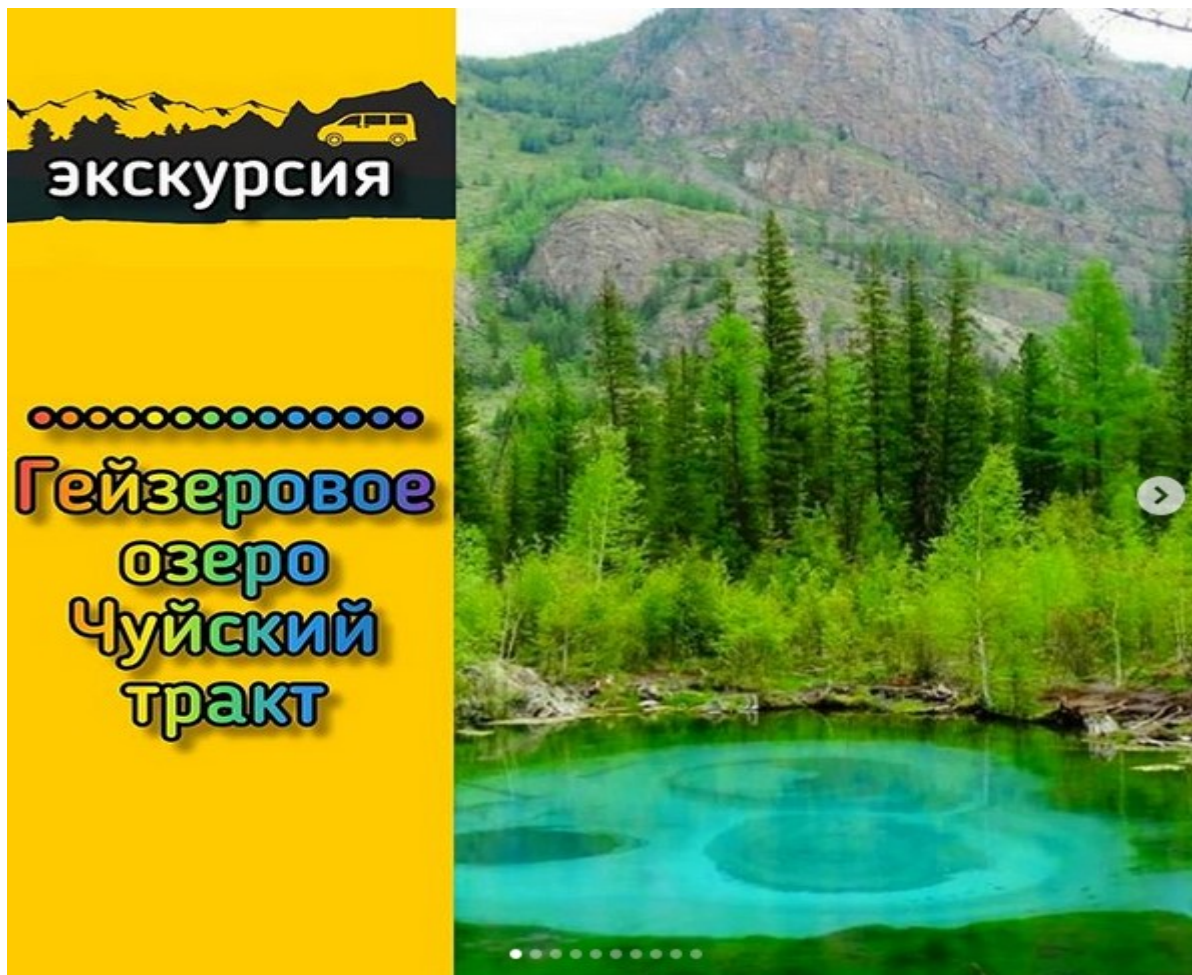
Конная прогулка на знаменитое место - **"Чертов палец"**. Паломники регулярно поднимаются на «Чертов палец», чтобы встретиться с мощной силой. Сегодня здесь также часто собираются йоги, экстрасенсы и различные представители культов. Они насыщаются здесь энергией. Вас ждет прекрасный вид на Катунь и окрестности.

**"Манжерок Байк-парк"** - это первый профессиональный байк-парк за Уралом и совокупность нескольких инфраструктурных объектов: трассы для даунхилла и деревянный скилл-парк и памп-трек. Протяженность трассы 11 км.

**Музей "Форт Куюм"** - точная полномасштабная реконструкция русского деревянного пограничного острога XVIII века. Такие крепости возводили отряды казаков – первопроходцев, продвигаясь вглубь приграничных степей и горных районов Южной Сибири.

**Музей оружия "Хантер"**. Где Вы можете почувствовать себя скифом или воином, а также узнать историю гражданской и других войн. Познакомиться с раритетным оружием .

Цена по запросу.



В программе дневной экскурсии:

**Протяженность экскурсии 730 км.**

**Чуйский тракт** – входит в 10 самых красивых дорог мира по версии National Geographic.

Приглашаем на захватывающую экскурсию.

**Семинский перевал - Дьал - Менку.** Высота над уровнем моря - 1894. Перевал является гос памятником природы, как природный комплекс - рубеж Северного и Центрального Алтая.

**Перевал Чике-Таман** – перевал с богатой историей . Высота 1250. Это второй перевал после Семинского и является одним из сложных участков. Путешественников завораживает горный серпантин дороги, пробитой в гранитных скалах восточного острога Теректинского хребта. Как и все перевалы служит местом силы у Алтайцев.

Места силы: **слияние рек Чуи и Катунь.**

**Калбак -Таш** - культовое место с эпохи неолита до этнографического времени. Парк под открытым небом с настоящими наскальными рисунками, древними петроглифами.

**Катунские террасы** – наглядное пособие по формированию горного ландшафта.

**Яломанское городище** и остатки фундамента древнетюркской крепости, где формировалась тюркская культура.

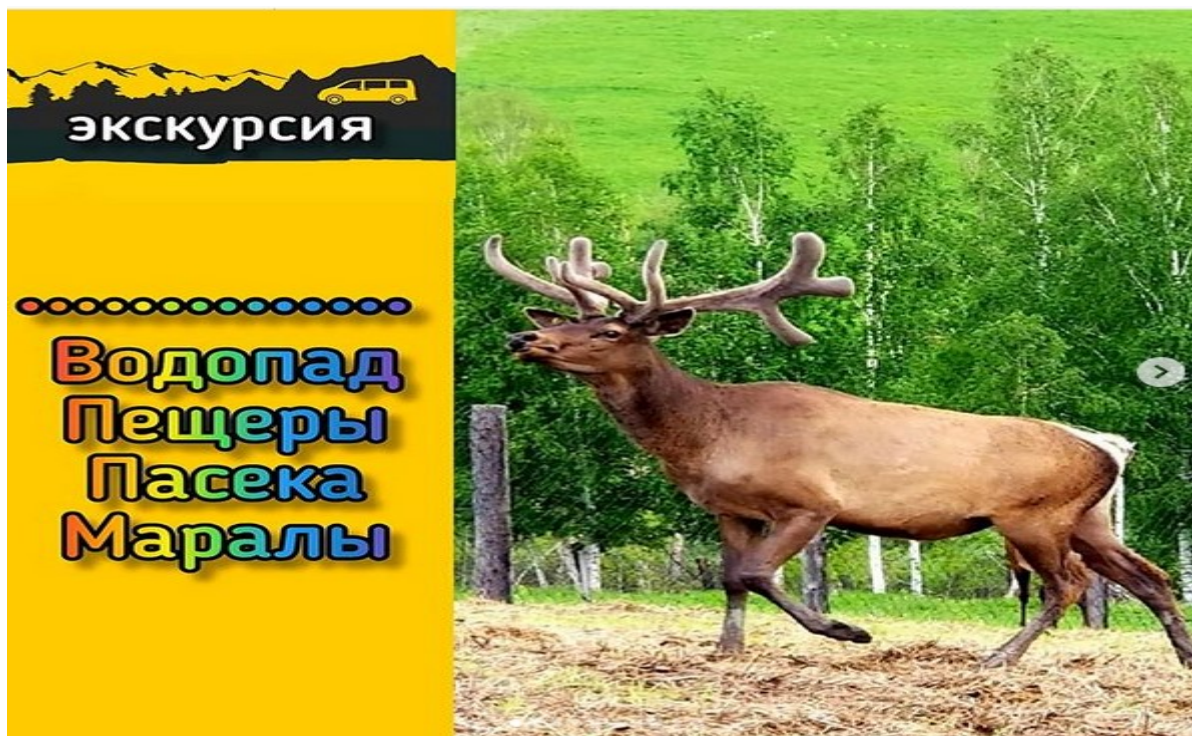
**Красочный водопада Ширлак или "Девичьи слезы".**

Впечатляющие пороги реки Чуя **"Турбинный"** и **"Бегемот"**.

Чуйский оленный камень **"Каменный воин"** относящийся к древнему святилищу Адыр-Кан.

Уникальное завораживающее своей необычной красотой **Гейзеровое озеро.** Местные жители считают это место волшебным.

Цена по запросу.



В программе дневной экскурсии:

**Тавдинские пещеры** — одна из главных достопримечательностей Алтая, это совокупность порядка трех десятков пещер.

Некогда здесь обитали наши древние пращуры, что подтверждают итоги археологических исследований. На этих местах найдены предметы, относящиеся к эпохе бронзы и железа, а также изделия гончарного ремесла.

Позднее, в начале позапрошлого века, Талдинские пещер стали местом обитания старообрядцев, которых называли скрытниками.

Во время экскурсии также посетим **памятник Рериху** расположенному в красивейшем месте - сосновом бору на берегу Катуня.

Гармонией и красотой падающих водных потоков привлекает **Камышлинский водопад**. Путь к водопаду лежит через живописный **мост от "Царской охоты"**. Преодолевая мост, успеваешь насладиться ошеломляющими панорамными видами, открывающимися с зыбкого сооружения на речные пороги, головокружительные водовороты, величественные скалы и лесные массивы. За мостом находится хвойный лес с тропинкой, ведущей к водопаду.

Далее путь лежит на **медовую пасеку "Медом в ухо"**. Этот уникальный туристический объект расположился в удачном и красивом месте — на территории комплекса «Бирюзовая Катунь». На пасеке можно пройти сеансы апитерапии. Предлагают и оздоровительную процедуру «Сон на пчелах». После экскурсии, на которой расскажут и покажут всё из жизни пчёл, всех гостей приглашают на дегустацию меда и в магазин. В продаже имеются и травяные чаи, сборы, пыльца, перга, мед в сотах, мази для тела на основе меда.

Также предлагаем посетить закрытую и охраняемую территория **мараловодческого комплекса "Карым"** расположенного на склонах живописных горных массивов, веселая и говорливая речка Муны, бегущая по ущелью до своего впадения в красавицу Катунь, огромное количество трав и цветов, привольно пасущиеся в лугах маралы и дикие лошади - все это делает необычайно привлекательным это место. Во время посещения можно приобрести разнообразную натуральную продукцию .

Цена по запросу.